Образец по чл. 53, ал. 6 от НСГ

Изготвил:.....
Димитър Дарров
/име, фамилия,/ подпис: .....
дата: 11.08.18 г.,
№ и дата на удостоверението за упражняване на лесовъдска практика: 3372/25.05.11.

Одобрил:.....
Иван Христ Иванов
име, фамилия,/ подпис: .....
дата: 14.11.19 г.,
№ и дата на удостоверението за упражняване на лесовъдска практика: 92285/23.03.2016 г.

ТЕХНОЛОГИЧЕН ПЛАН № 1

За добив на дървесина от отдел 1060 подотдел л
На ТП ~~ДГС~~/ДЛС Тракия /*попълва се само за държавни гори*/
Община Родопи; Землище с. Гурен;
имот с (кадастрален идентификатор/КВС) №....., /*попълва се само за недържавни гори*/

I. Схема за добива на дървесина от насаждението

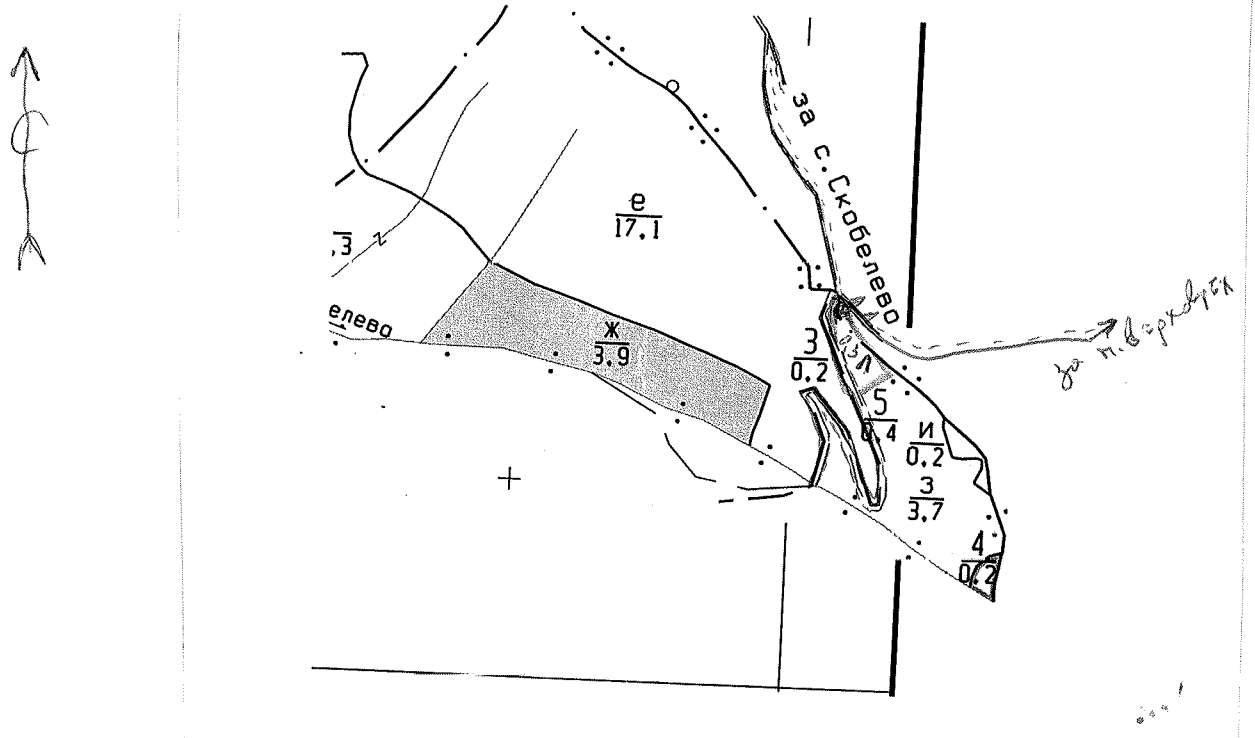

Легенда:

±±±± проектирани коларски вр. извозни пътища	»»»»» проектирани тракторни вр. извозни пътища
- - - - - - съществуващи извозни пътища	▲▲▲ временен склад
═══ съществуващ автомобилен път	xxxxxx трасе на въжена линия
∿∿∿∿ технологична просека	=+=+=+= проектиран автомобилен път
▬▬ граница на подотдела	⊕ място за отпорци и зареждане с ГСМ

На схемата задължително се нанасят контурите на насаждението/имота, съществуващите и проектирани временни горски пътища, технологичните просеки, просеките за въжени линии, извозни пътища, временни складове както и връзката им със съществуващата автомобилна пътна мрежа.

II. Характеристика на насаждението

1.Вид на сечта ..Прореждане...../ интензивност ..20...%
Втори вид сеч ...../ интензивност .....%
2.Площ на подотдела ...0,3...ха Размер на сечището....0,3..... ха
3. Състав по план/програма...66 10....., действителен..66 10,...ЕПА.....
5. Запас на 1 ха: с клони...433.....куб.м/ха , без клони ....400.....куб. м/ха.
6. Среден наклон на терена ..10°.....градуса.
7. Очакван добив от маркираната дървесина .....35.....лежаща маса, куб.м.

дърв. вид / категория	66	ЕПА				дърв. вид / категория	66	ЕПА					
едра	8	3				дребна	—	—				върш-	6
средна	7	1				дърва	13	3				шина	

8.Наличие и характеристика на подраста преди сечта (състав, възраст, средна височина, % на покритие) ....ЕПА....10.,...3 год...0,8.....
.....
9. Средно извозно разстояние ..20 т...;
10. Други характеристики на насаждението (*токовища, сватбовища, надлесни дървета, сервитути, защитени територии, Натура 2000, защитени видове описани в доклада за гори с висока консервационна стойност, мъртва дървесина, вододайни зони, биологично разнообразие и др.)*
.....
.....

III. Технологични указания

1. Дървесината в насаждението да се добива при спазване на технологичната схема по т. I
2. Сечта ще се извършва с (моторен трион, ръчно, машини; кастренето на отсечените стъбла се извършва: в сечище, на временен склад) .....
.....
3. Извозът от сечището до временните складове ще се осъществява с..комбинирано.....
..с ИТС или Колесен трактор.....
на (цели стъбла, дълги/къси секции, сортименти, чипс и др.; с влачене по терена, изцяло натоварени).....
.....
.....
4. Проектирани нови горски автомобилни пътища съгласно Наредба 5 за строителството в горските територии без промяна на предназначението им: дължина .....м. широчина .....м.
5. Изграждане и ремонт на временни извозни горски пътища:
5.1 Тракторни – допустимо разстояние между тях .....м (не по-малко от 40 м), дължина ....м, широчина 4 м.
5.2 Коларски - разстояние между тях.....м (не по-малко от 40 м), дължина ....м, широчина ... м
6. Просеки за въжени линии: ..... бр.
допустимо разстояние между просеките ..... м., дължина ..... м., широчина ..... м.
7. Направа на технологични просеки ....бр.
допустимо разстояние между тях .....м., дължина .....м., широчина ..... м.
8. Изграждане на нови временни складове (бр., площ в ха) .....
.....
9. Мерки за опазване на оставащите на корен дървета, подраста, младиняка и почвата ..да се прилага през местата с по-малко подраст.....
10. Начини за почистване на сечището вършината да се подреди на купчини в сеч.
11. Други указания: да се постъпват предупредително и инструктажни
табели през зарастване на сечта.....
Да се изнасят битовите отпадъци от сечището извън горските територии на определените за това места.
12. Всички операции по подготвителните и основните работи да се извършват съгласно изискванията на Правилника за здравословни и безопасни условия на труд в горите и правилата за противопожарна безопасност в горите.

ЗАПОЗНАТ с технологичния план: ...../попълва се след издаването на позволителното за сеч/
Лицето по чл. 108, ал. 2 от ЗГ, на което е издадено позволително за сеч № .....
.....
/ трите имена, подпис, дата - /
№ и дата на удостоверението за упражняване на лесовъдска практика: .....

Образец по чл. 53, ал. 6 от НСГ

Изготвил:……
……Димитър Дарков……
/име, фамилия,/ подпис: ……
дата: 11.07.19 г.,
№ и дата на удостоверението за упражняване на лесовъдска практика: 3372/25.05.11г

Одобрил:……
…… Кмет Иванов ……
име, фамилия,/ подпис: ……
дата: 14.11.19 г.,
№ и дата на удостоверението за упражняване на лесовъдска практика: 1238/25.03.2016г

ТЕХНОЛОГИЧЕН ПЛАН № 1.

За добив на дървесина от отдел **1088**, подотдел **б**
На ТП "ДЛС-Тракия" */попълва се само за държавни гори/*
Община **Родопи**; Землище **Скобелево**;
имот с (кадастрален идентификатор/КВС) №……., */попълва се само за недържавни гори/*

I. Схема за добива на дървесина от насаждението

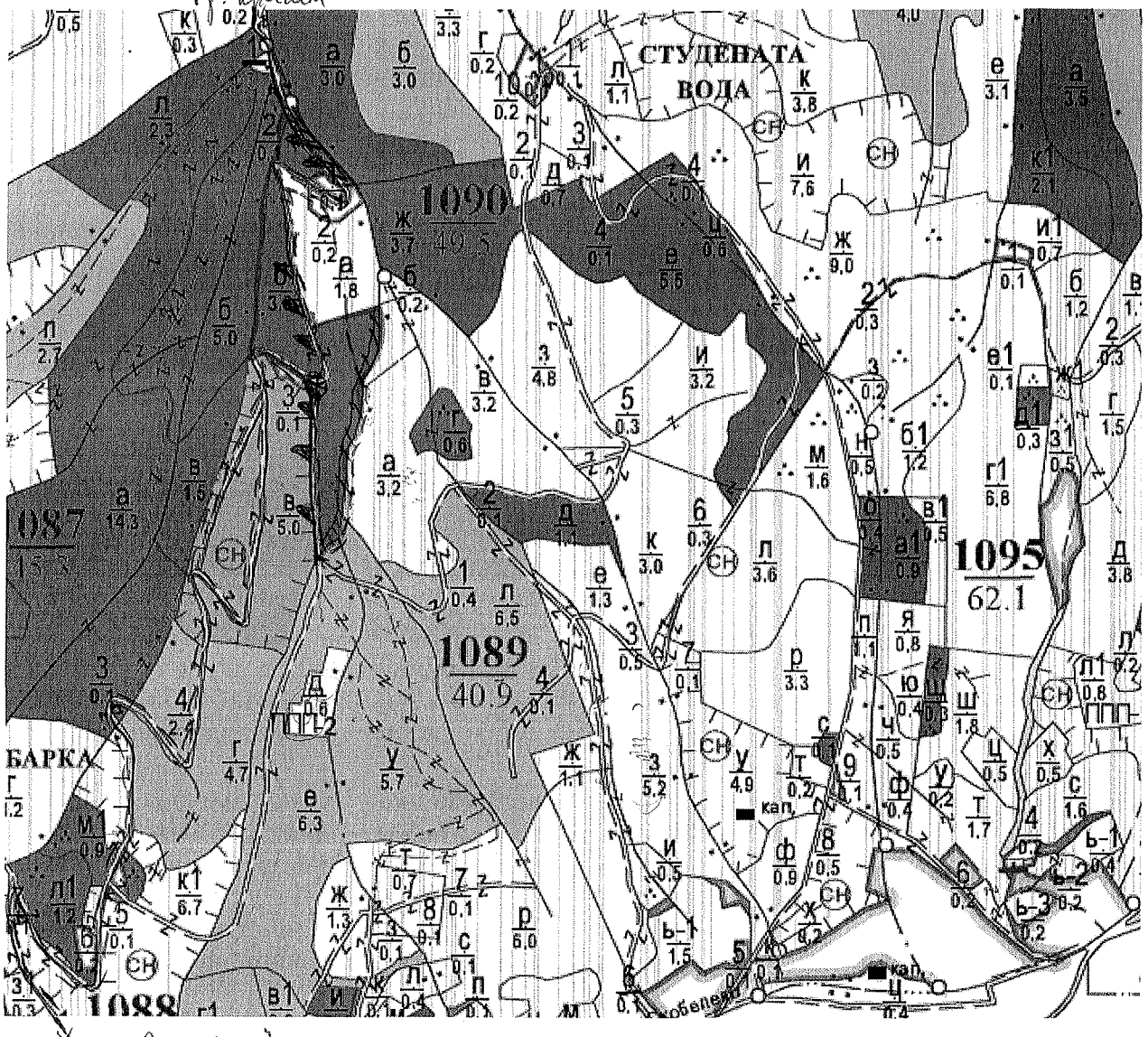

Легенда: м. „Върковрка"

⊗ – место за отпадъци и зарежданя с ГСМ

±±±± проектирани коларски вр. извозни пътища	»»»»» проектирани тракторни вр. извозни пътища
- - - - - съществуващи извозни пътища	▲▲▲ временен склад
съществуващ автомобилен път	xxxxxx трасе на въжена линия
технологична просека	=+=+=+= проектиран автомобилен път
границя на подотдела	////// нелегитимна площ

На схемата задължително се нанасят контурите на насаждението/имота, съществуващите и проектирани временни горски пътища, технологичните просеки, просеките за въжени линии, извозни пътища, временни складове както и връзката им със съществуващата автомобилна пътна мрежа.

II. Характеристика на насаждението

1.Вид на сечта: **Пробирка**, интензивност **20** %.
Втори вид сеч ...../ интензивност .....%
2.Площ на подотдела **3.6** ха Размер на сечището **3.0** ха
3. Състав по план/програма: **ела6, бк2, см2, бб,** действителен: **ела6, бк3, см1, бб**
5. Запас на 1 ха: с клони: **458** куб.м/ха , без клони **394** куб. м/ха.
6. Среден наклон на терена **18** градуса.
7. Очакван добив от маркираната дървесина **218** лежаща маса, куб.м.

дърв. вид / категория	ела	бк	см	бб	дърв. вид / категория	ела	бк	см	бб		
едра	59	12	2	2	дребна	1	-	-	-	вър-	41
средна	15	1	2	-	дърва	43	70	6	5	шина	

8.Наличие и характеристика на подраста преди сечта (състав, възраст, средна височина, % на покритие): наличие на подраст от ела и бк.
9. Средно извозно разстояние **30 м.** ;
10. Други характеристики на насаждението (*токовища, сватбовища, надлесни дървета, сервитути, защитени територии, Натура 2000, защитени видове описани в доклада за гори с висока консервационна стойност, мъртва дървесина, вододайни зони, биологично разнообразие и др.)*

Насаждението попада във ВКС 2 (Значими горски територии, формиращи ланшафт от регионално и национално значение) и ВКС 3 (*G3.16*). Определените за сеч дървета са съобразени с препоръките за опазване на горите със висока консервационна стойност (ГВКС).

Препоръки при сечта: Да се подпомага създаването и поддържането на смесени насаждения с неравномерна пространствена структура.

III. Технологични указания

1. Дървесината в насаждението да се добива при спазване на технологичната схема по т. I
2. Сечта ще се извършва с моторен трион, кастренето на отсечените стъбла се извършва в сечището.
3. Извозът от сечището до временните складове ще се осъществява **с животинска сила на самар, влачка, на къси секции по сортименти или механизирано с трактор на къси или дълги секции по сортименти (без да се допуска образуването на ровини).**
4. Проектирани нови горски автомобилни пътища съгласно Наредба 5 за строителството в горските територии без промяна на предназначението им: дължина .....м. широчина .....м.
5. Изграждане и ремонт на временни извозни горски пътища:
5.1 Тракторни – допустимо разстояние между тях .....м (не по-малко от 40 м), дължина 200 м, широчина 4 м.
5.2 Коларски - разстояние между тях.....м (не по-малко от 40 м), дължина .....м, широчина ... м
6. Просеки за въжени линии: ..... бр.
допустимо разстояние между просеките ..... м., дължина ..... м., широчина ..... м.
7. Направа на технологични просеки .....бр.
допустимо разстояние между тях .....м., дължина .....м., широчина ..... м.
8. Изграждане на нови временни складове (бр., площ в ха) – няма да се изграждат , дървесината ще се складира на уширенията на съществуващите пътища,граничещи и пресичащи подотдела, без да затруднява нормалното движение по тях.
9. Мерки за опазване на оставащите на корен дървета, подраста, младиняка и почвата:
При извеждане на сечта и извоза на дървесина да се пазят оставащите на корен дървета, подраст и младиняк от нараняване.
10. Начини за почистване на сечището **събиране вършината на купчини едновременно със сечта извън възобновените участъци с наличие на подраст или младиняк.**
11. Други указания: **Да се поставят информационни и предупр. табели. Да се оставя от 2 до 10 куб. м. мъртва дървесина/ха.**
Да се изнасят битовите отпадъци от сечището извън горските територии на определените за това места.
12. Всички операции по подготвителните и основните работи да се извършват съгласно изискванията на Правилника за здравословни и безопасни условия на труд в горите и правилата за противопожарна безопасност в горите.

ЗАПОЗНАТ с технологичния план: ...../попълва се след издаването на позволителното за сеч/
Лицето по чл. 108, ал. 2 от ЗГ, на което е издадено позволително за сеч № .....
.....
/ трите имена, подпис, дата - /
№ и дата на удостоверението за упражняване на лесовъдска практика: .....

Образец по чл. 53, ал. 6 от НСГ

Изготвил:.....
.....Герли Начинов.....
/име, фамилия,/ подпис: .....Г. Ма.....
дата: 14.06.19 г.,
№ и дата на удостоверението за упражняване на лесовъдска практика: 5533/23.02.12 г.

Одобрил:.....
.....Илия Хрисо Пилехсанов.....
име, фамилия,/ подпис: .....
дата: 14.11.19 г.,
№ и дата на удостоверението за упражняване на лесовъдска практика: 1228.5/29.07.2016 г.

ТЕХНОЛОГИЧЕН ПЛАН № 1

За добив на дървесина от отдел **1088**, подотдел **в**
На ТП "ДЛС-Тракия" */попълва се само за държавни гори/*
Община **Родопи**; Землище **Скобелево**;
имот с (кадастрален идентификатор/КВС) №....., */попълва се само за недържавни гори/*

I. Схема за добива на дървесина от насаждението

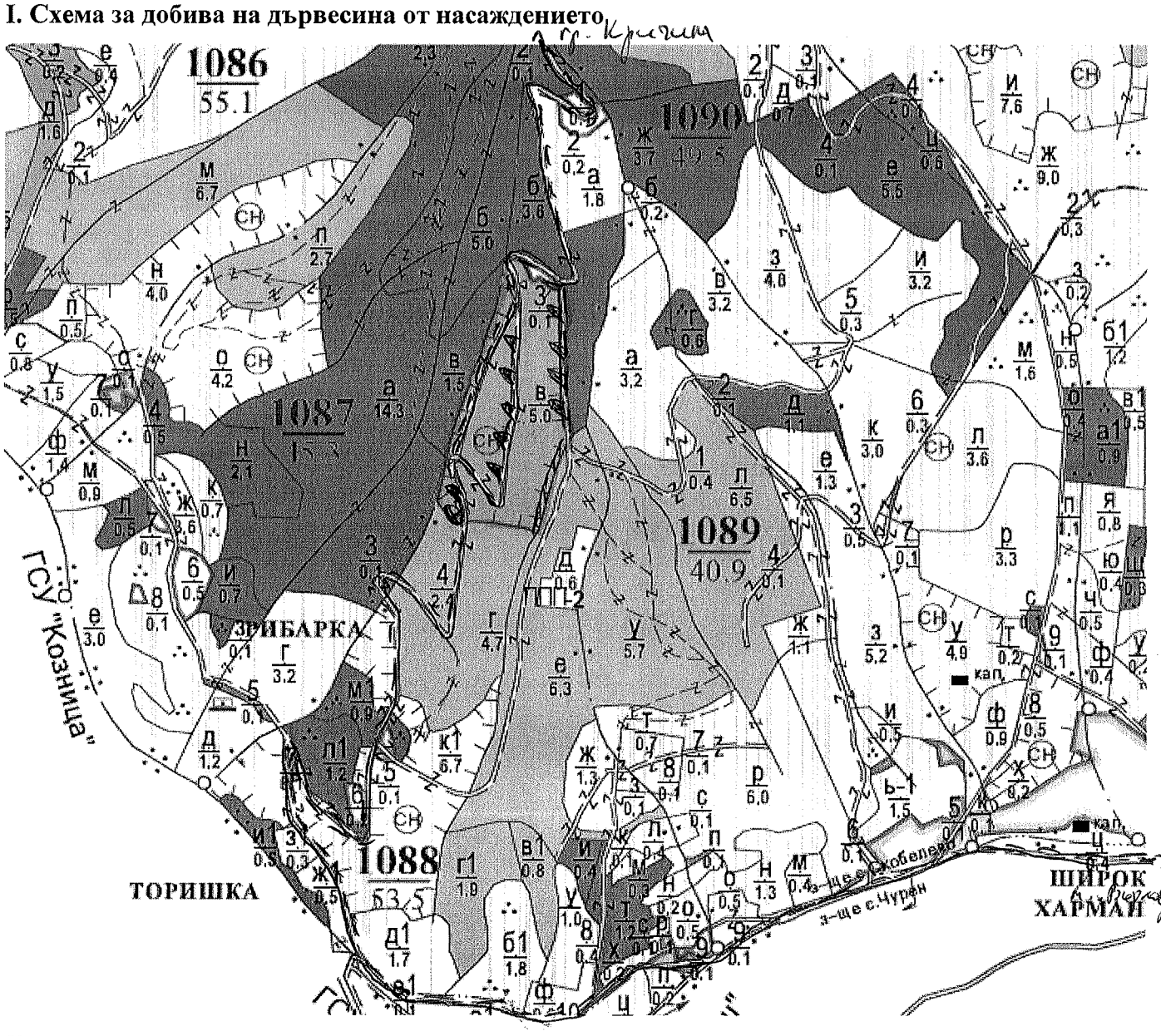

Легенда:

⊗ - место за отпадъци и зарежданe с ГСМ

± ± ± ± проектирани коларски вр. извозни пътища	»»»»» проектирани тракторни вр. извозни пътища
- - - - - - съществуващи извозни пътища	▲▲▲ временен склад
съществуващ автомобилен път	xxxxxx трасе на въжена линия
технологична просека	=+=+=+= проектиран автомобилен път
границі на подотделя	////// немарнирана ивица

На схемата задължително се нанасят контурите на насаждението/имота, съществуващите и проектирани временни горски пътища, технологичните просеки, просеките за въжени линии, извозни пътища, временни складове както и връзката им със съществуващата автомобилна пътна мрежа.

II. Характеристика на насаждението

1.Вид на сечта: **Селекционна**, интензивност **15%**.
Втори вид сеч ...../ интензивност .....%
2.Площ на подотдела **5.0** ха Размер на сечището **4.8** ха
3. Състав по план/програма: **6б9, бк1, ела, см,** действителен: **6б8, бк1, ела1, см**
5. Запас на 1 ха: с клони: **414** куб.м/ха , без клони **374** куб. м/ха.
6. Среден наклон на терена **18** градуса.
7. Очакван добив от маркираната дървесина **285** лежаща маса, куб.м.

дърв. вид / категория	Бб	Бк	Ела	См	дърв. вид / категория	Бб	Бк	Ела	См		
едра	133	2	17	2	дребна	2	-	-	-	вър-	45
средна	24	-	8	1	дърва	53	27	15	1	шина	

8.Наличие и характеристика на подраста преди сечта (състав, възраст, средна височина, % на покритие): ела5, бк3, см2, възраст 50 г., пълнота 0.6, височина 5 м.
9. Средно извозно разстояние **50 м.** ;
10. Други характеристики на насаждението (*токовища, сватбовища, надлесни дървета, сервитути, защитени територии, Натура 2000, защитени видове описани в доклада за гори с висока консервационна стойност, мъртва дървесина, вододайни зони, биологично разнообразие и др.)*

Насаждението попада във ВКС 2: Значими горски територии, формиращи ландшафт от регионално и национално значение. Определените за сеч дървета са съобразени с препоръките за опазване на горите със висока консервационна стойност (ГВКС).

Препоръки при сечта: Пълнотата на насаждението да не се намалява под 0.5, да се подпомага създаването и поддържането на смесени насаждения с неравномерна пространствена структура.

III. Технологични указания

1. Дървесината в насаждението да се добива при спазване на технологичната схема по т. I
2. Сечта ще се извършва с моторен трион, кастренето на отсечените стъбла се извършва в сечището.
3. Извозът от сечището до временните складове ще се осъществява **с животинска сила на самар, влачка, на къси секции по сортименти или механизирано с трактор на къси или дълги секции по сортименти (без да се допуска образуването на ровини).**
4. Проектирани нови горски автомобилни пътища съгласно Наредба 5 за строителството в горските територии без промяна на предназначението им: дължина ....м. широчина .....м.
5. Изграждане и ремонт на временни извозни горски пътища:
5.1 Тракторни – допустимо разстояние между тях .....м (не по-малко от 40 м), дължина ....м, широчина 4 м.
5.2 Коларски - разстояние между тях.....м (не по-малко от 40 м), дължина ....м, широчина... м
6. Просеки за въжени линии: ..... бр.
допустимо разстояние между просеките ..... м., дължина ..... м., широчина ..... м.
7. Направа на технологични просеки .....бр.
допустимо разстояние между тях .....м., дължина .....м., широчина ..... м.
8. Изграждане на нови временни складове (бр., площ в ха) – няма да се изграждат , дървесината ще се складира на уширенията на съществуващите пътища,граничещи и пресичащи подотдела, без да затруднява нормалното движение по тях.
9. Мерки за опазване на оставащите на корен дървета, подраста, младиняка и почвата:
При извеждане на сечта и извоза на дървесина да се пазят оставащите на корен дървета, подраст и младиняк от нараняване.
10. Начини за почистване на сечището **събиране вършината на купчини едновременно със сечта извън възобновените участъци с наличие на подраст или младиняк.**
11. Други указания: **Да се поставят информационни и предупр. табели. Да се оставя от 2 до 10 куб. м. мъртва дървесина/ха.**
Да се изнасят битовите отпадъци от сечището извън горските територии на определените за това места.
12. Всички операции по подготвителните и основните работи да се извършват съгласно изискванията на Правилника за здравословни и безопасни условия на труд в горите и правилата за противопожарна безопасност в горите.

ЗАПОЗНАТ с технологичния план: ...../попълва се след издаването на позволителното за сеч/
Лицето по чл. 108, ал. 2 от ЗГ, на което е издадено позволително за сеч № .....
.....
/ трите имена, подпис, дата - /
№ и дата на удостоверението за упражняване на лесовъдска практика: .....

Образец по чл. 53, ал. 6 от НСГ

Изготвил:.....
...инж. Илко Милев.....
/име, фамилия,/ подпис: .....
дата: ..... г.,
№ и дата на удостоверението за упражняване на лесовъдска практика: 10841/28.07.14г.

Одобрил:.....
...инж. Христо Колеханов.....
име, фамилия,/ подпис: .....
дата:.....г.,
№ и дата на удостоверението за упражняване на лесовъдска практика: 0285/23.03.2016г.

ТЕХНОЛОГИЧЕН ПЛАН № 1

За добив на дървесина от отдел **1088**, подотдел **г**
На ТП "ДЛС-Тракия" */попълва се само за държавни гори/*
Община **Родопи**; Землище: **Скобелево**;
имот с (кадастрален идентификатор/КВС) №....., */попълва се само за недържавни гори/*

I. Схема за добива на дървесина от насаждението

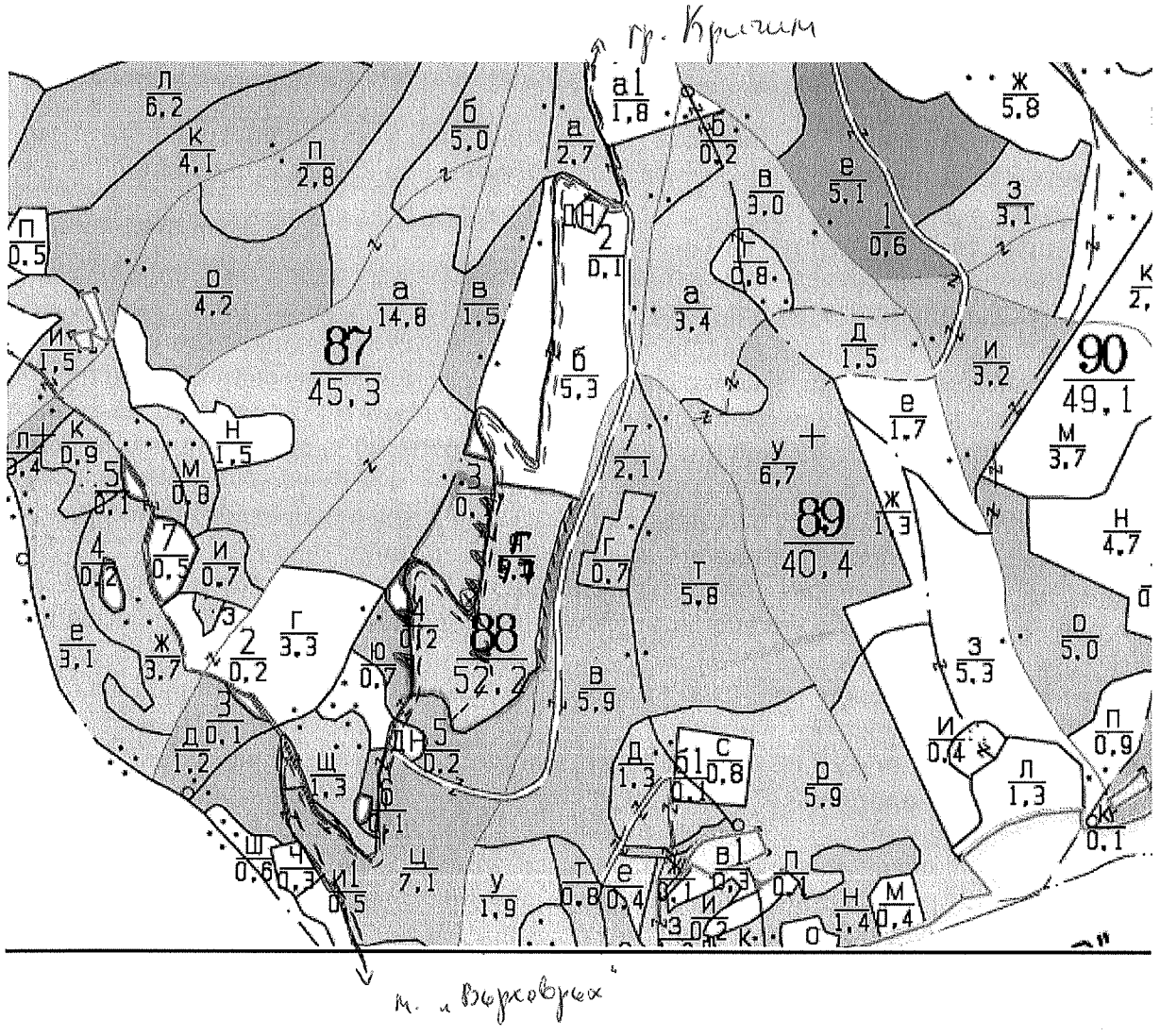

Легенда:

⊗ - место за отпадъци и зареждане с ГСМ

±±±± проектирани коларски вр. извозни пътища	»»»»» проектирани тракторни вр. извозни пътища
- - - - - - съществуващи извозни пътища	▲▲▲ временен склад
═══ съществуващ автомобилен път	xxxxxx трасе на въжена линия
∿∿∿∿ технологична просека	=+=+=+= проектиран автомобилен път
..... граница на подотделя	////// ...немаркирана част

На схемата задължително се нанасят контурите на насаждението/имота, съществуващите и проектирани временни горски пътища, технологичните просеки, просеките за въжени линии, извозни пътища, временни складове както и връзката им със съществуващата автомобилна пътна мрежа.

II. Характеристика на насаждението

1.Вид на сечта: **Групово - постепенна**, интензивност **25** %.
Втори вид сеч ...../ интензивност .....%
2.Площ на подотдела **4,7** ха Размер на сечището **4,5** ха
3. Състав по план/програма: **ббб, бк3, ела1;** действителен: **ббб , бк2, ела2**
5. Запас на 1 ха: с клони: **413** куб.м/ха , без клони **373** куб. м/ха.
6. Среден наклон на терена **21** градуса.
7. Очакван добив от маркираната дървесина **545** лежаща маса, куб.м.

дърв. вид / категория	Бб	Бк	Ела			дърв. вид / категория	Бб	Бк	Ела				
едра	157	34	65			дребна	-	-	-			вър-	66
средна	7	2	3			Дърва	132	120	25			шина	

8.Наличие и характеристика на подраста преди сечта (състав, възраст, средна височина, % на покритие): **бк 6, ела 4, см, 30 години, 7-8 м средна височина**
9. Средно извозно разстояние **40 м.** ;
10. Други характеристики на насаждението (*токовища, сватбовища, надлесни дървета, сервитути, защитени територии, Натура 2000, защитени видове описани в доклада за гори с висока консервационна стойност, мъртва дървесина, вододайни зони, биологично разнообразие и др.)*

Насаждението попада във *ВКС 2:* Значими горски територии, формиращи ландшафт от национално или регионално значение. Определените за сеч дървета са съобразени с принципите за стопанисване на ГВКС.

Препоръки при сечта: Пълнотата на насаждението да не се намалява под 0.5, да се подпомага създаването и поддържането на смесени насаждения с неравномерна пространствена структура.

III. Технологични указания

1. Дървесината в насаждението да се добива при спазване на технологичната схема по т. I
2. Сечта ще се извършва с моторен трион, кастренето на отсечените стъбла се извършва в сечището.
3. Извозът от сечището до временните складове ще се осъществява **с животинска сила на самар, влачка, на къси секции по сортименти и/или механизирано с трактор на къси секции по сортименти.**
4. Проектирани нови горски автомобилни пътища съгласно Наредба 5 за строителството в горските територии без промяна на предназначението им: дължина .....м. широчина .....м.
5. Изграждане и ремонт на временни извозни горски пътища:
5.1 Тракторни – допустимо разстояние между тях .....м (не по-малко от 40 м), дължина 200 м, широчина 4 м.
5.2 Коларски - разстояние между тях.....м (не по-малко от 40 м), дължина .....м, широчина ... м
6. Просеки за въжени линии: ..... бр.
допустимо разстояние между просеките ..... м., дължина ..... м., широчина ..... м.
7. Направа на технологични просеки .....бр.
допустимо разстояние между тях .....м., дължина .....м., широчина ..... м.
8. Изграждане на нови временни складове (бр., площ в ха) – **няма да се изграждат , дървесината ще се складира на уширенията на съществуващите пътища, граничещи и пресичащи подотдела, без това да затруднява нормалното движение по тях.**
9. Мерки за опазване на оставащите на корен дървета, подраста, младиняка и почвата: **при извеждане на сечта и извоза на дървесина да се пазят оставащите на корен дървета, подраст и младиняк от нараняване.**
10. Начини за почистване на сечището: **събиране вършината на купчини едновременно със сечта.**
11. Други указания: **да се поставят информационни и предупр. табели. Да се оставя от 2 до 10 куб. м. мъртва дървесина/ха.**
Да се изнасят битовите отпадъци от сечището извън горските територии на определените за това места.
12. Всички операции по подготвителните и основните работи да се извършват съгласно изискванията на Правилника за здравословни и безопасни условия на труд в горите и правилата за противопожарна безопасност в горите.

ЗАПОЗНАТ с технологичния план: ...../попълва се след издаването на позволителното за сеч/
Лицето по чл. 108, ал. 2 от ЗГ, на което е издадено позволително за сеч № .....
.....
/ трите имена, подпис, дата - /
№ и дата на удостоверението за упражняване на лесовъдска практика: .....

Образец по чл. 53, ал. 6 от НСГ

Изготвил:.....
Димитар Лордов
/име, фамилия,/ подпис: .....
дата:.....г.,
№ и дата на удостоверението за упражняване на лесовъдска практика: 3372/25.05.11г.

Одобрил:.....
инж. Христо Шолехатов
име, фамилия,/ подпис: .....
дата: 14.11.17 г.,
№ и дата на удостоверението за упражняване на лесовъдска практика: 12285/23.03.2010г.

ТЕХНОЛОГИЧЕН ПЛАН № 1

За добив на дървесина от отдел 1088 подотдел л 1
На ТП ~~ДГС~~/ДЛС Тракия /*попълва се само за държавни гори*/
Община Родопи; Землище с. Скобелево;
имот с (кадастрален идентификатор/КВС) №....., /*попълва се само за недържавни гори*/

I. Схема за добива на дървесина от насаждението

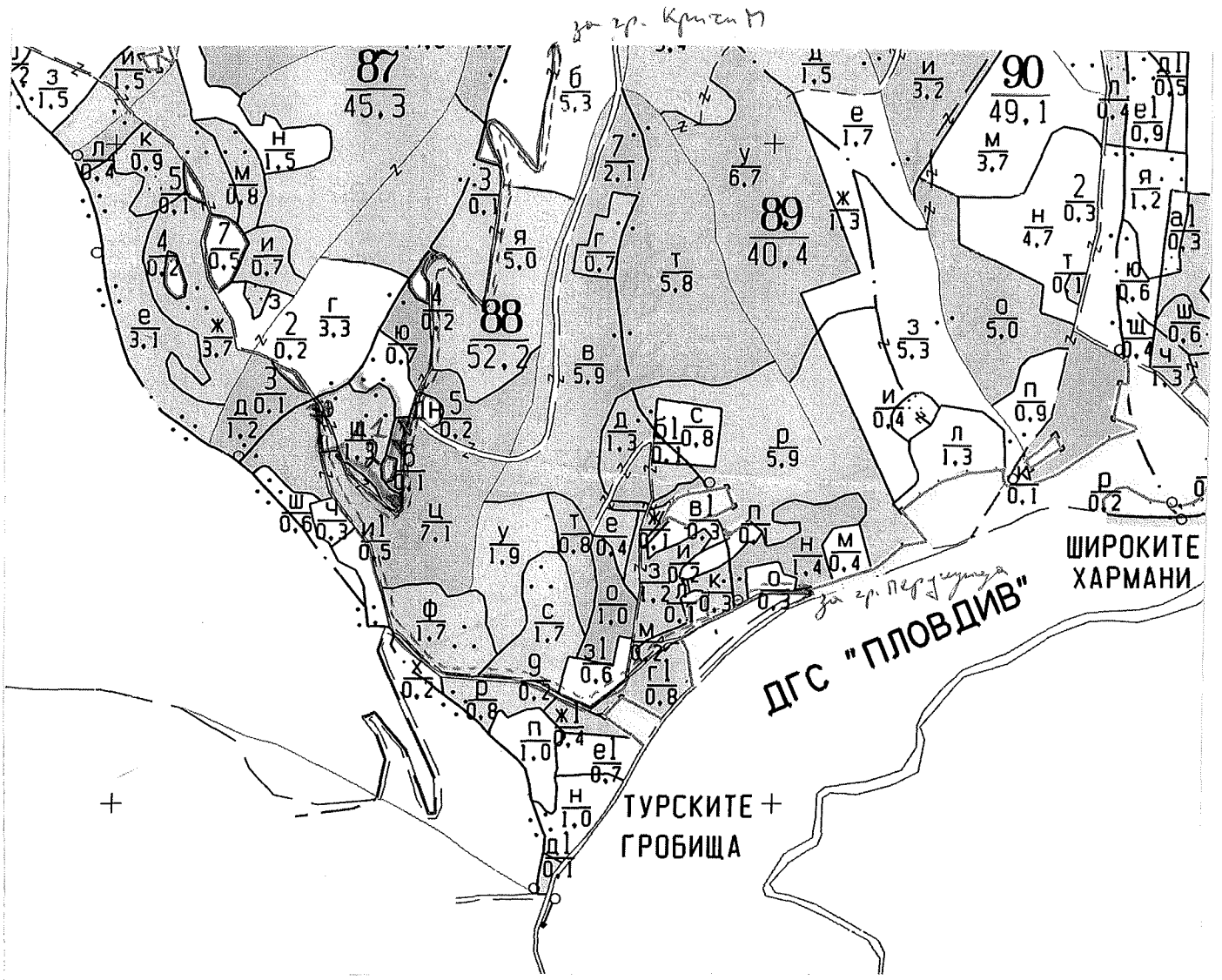

Легенда:

± ± ± ± проектирани коларски вр. извозни пътища	»»»»» проектирани тракторни вр. извозни пътища
- - - - - - съществуващи извозни пътища	▲ ▲ ▲ временен склад
═══ съществуващ автомобилен път	xxxxxx трасе на въжена линия
~~ технологична просека	=+=+=+= проектиран автомобилен път
——— граница на подотдела	⊕ място за отпадъци и зарежда на с ТСМ

На схемата задължително се нанасят контурите на насаждението/имота, съществуващите и проектирани временни горски пътища, технологичните просеки, просеките за въжени линии, извозни пътища, временни складове както и връзката им със съществуващата автомобилна пътна мрежа.

II. Характеристика на насаждението

1.Вид на сечта ..прочистка...../ интензивност ..15..%
Втори вид сеч ...../ интензивност .....%
2.Площ на подотдела ..1.2....ха Размер на сечището.....1.2..... ха
3. Състав по план/програма.6Б7,2Б3,ЕЛА,1БК, действителен..6Б5,2Б5,1ЕЛА..
5. Запас на 1 ха: с клони....450....куб.м/ха , без клони ....405.....куб. м/ха.
6. Среден наклон на терена ..21.....градуса.
7. Очакван добив от маркираната дървесина .....91.....лежаща маса, куб.м.

дърв. вид / категория	2Б	6Б	ЕЛА			дърв. вид / категория	2Б	6Б	ЕЛА				
едра	25	31	1			дребна	–	–	–			вър-	12
средна	3	4	1			дърва	13	12	1			шина	

8.Наличие и характеристика на подраста преди сечта (състав, възраст, средна височина, % на покритие) ЕЛА.7.см.3....,30г.....трайно.0,7.....
.....
9. Средно извозно разстояние ..40.м...;
10. Други характеристики на насаждението (*токовища, сватбовища, надлесни дървета, сервитути, защитени територии, Натура 2000, защитени видове описани в доклада за гори с висока консервационна стойност, мъртва дървесина, вододайни зони, биологично разнообразие и др.)*
Перифериен поясен ВКС 2 (значими горски територии формиращи ландшафт от регионално и национално значение)

III. Технологични указания

1. Дървесината в насаждението да се добива при спазване на технологичната схема по т. I
2. Сечта ще се извършва с (моторен трион, ръчно, машини; кастренето на отсечените стъбла се извършва: в сечище, на временен склад) .....
.....
3. Извозът от сечището до временните складове ще се осъществява с.ИТС.на.волска.. и къси секции по сортименти и механизирано с колесен трактор
на (цели стъбла, дълги/къси секции, сортименти, чипс и др.; с влачене по терена, изцяло натоварени).....
.....
.....
4. Проектирани нови горски автомобилни пътища съгласно Наредба 5 за строителството в горските територии без промяна на предназначението им: дължина ....-....м. широчина ..-.....м.
5. Изграждане и ремонт на временни извозни горски пътища:
5.1 Тракторни – допустимо разстояние между тях .....-.....м (не по-малко от 40 м), дължина ..-....м, широчина 4 м.
5.2 Коларски - разстояние между тях....-.....м (не по-малко от 40 м), дължина ..-....м, широчина -.. м
6. Просеки за въжени линии: ..-..... бр.
допустимо разстояние между просеките -..... м., дължина .....-..... м., широчина .....-..... м.
7. Направа на технологични просеки .....-..бр.
допустимо разстояние между тях .....-.....м., дължина .....-....м., широчина .....-..... м.
8. Изграждане на нови временни складове (бр., площ в ха) .....
.....
9. Мерки за опазване на оставащите на корен дървета, подраста, младиняка и почвата да.се.предпазват.преди.всичко.от.механично..повреждане.....
10. Начини за почистване на сечището ..събиране.на.вторичната.дървесина.в.сечищата
11. Други указания: да.се.почистват.пресъединителните.и.инфраструктурните.съоръжения.преди.започването.на.дейността.....
Да се изнасят битовите отпадъци от сечището извън горските територии на определените за това места.
12. Всички операции по подготвителните и основните работи да се извършват съгласно изискванията на Правилника за здравословни и безопасни условия на труд в горите и правилата за противопожарна безопасност в горите.

ЗАПОЗНАТ с технологичния план: ...../попълва се след издаването на позволителното за сеч/
Лицето по чл. 108, ал. 2 от ЗГ, на което е издадено позволително за сеч № .....
.....
/ трите имена, подпис, дата - /
№ и дата на удостоверението за упражняване на лесовъдска практика: .....

ОДОБРИЛ,
ДИРЕКТОР ТП ДЛС „Тракия" .....
/инж. Огнян Христов/

ПРОТОКОЛ

ЗА УСТАНОВЯВАНЕ НА НЕОБХОДИМИТЕ СРЕДСТВА ЗА СМР, ЗА ИЗГРАЖДАНЕ И РЕМОНТ НА ВРЕМЕННИ ГОРСКИ ПЪТИЩА В ГОРСКИТЕ ТЕРИТОРИИ В РАЙОНА НА
ТП "ДЛС-Тракия" с. Стряма

Днес 23.10.2019 г., комисия в състав:

1. инж. Христо Иванов - гл.инженер ТП "ДЛС-Тракия";
2. инж. Илко Илиев - ст.лесничей;
3. Димитър Иванов - горски стражар,
4. ..... - .....

извърши проверка на място и установи следното:

В подотдел 1088 "б" за усвояване на маркираната дървесина е необходим ремонт на съществуващ тракторен път с дължина 200 м.

№ на участъка от пътя				1	5	6	Всичко:	разценка, лв.	стойност лв.
отдел № /участък/				1088-б					
наклон на терена			%	32.4					
дължина на участъка			лм	200			200		
СМР									
1	изкоп машинно	прехвърляне на земни почви до 3м хоризонтално или 2м вертикално разстояние	куб.м.	115				3.98	457.70 лв.
2									0 лв.
Общо:									**457.70 лв.**

Приложение: скица М 1:10000 на участъците от пътя с необходими СМР.

КОМИСИЯ:

1. .....
2. .....
3. .....
4. .....

ТП „ДЪРЖАВНО ЛОВНО СТОПАНСТВО-ТРАКИЯ"

М 1 : 10 000

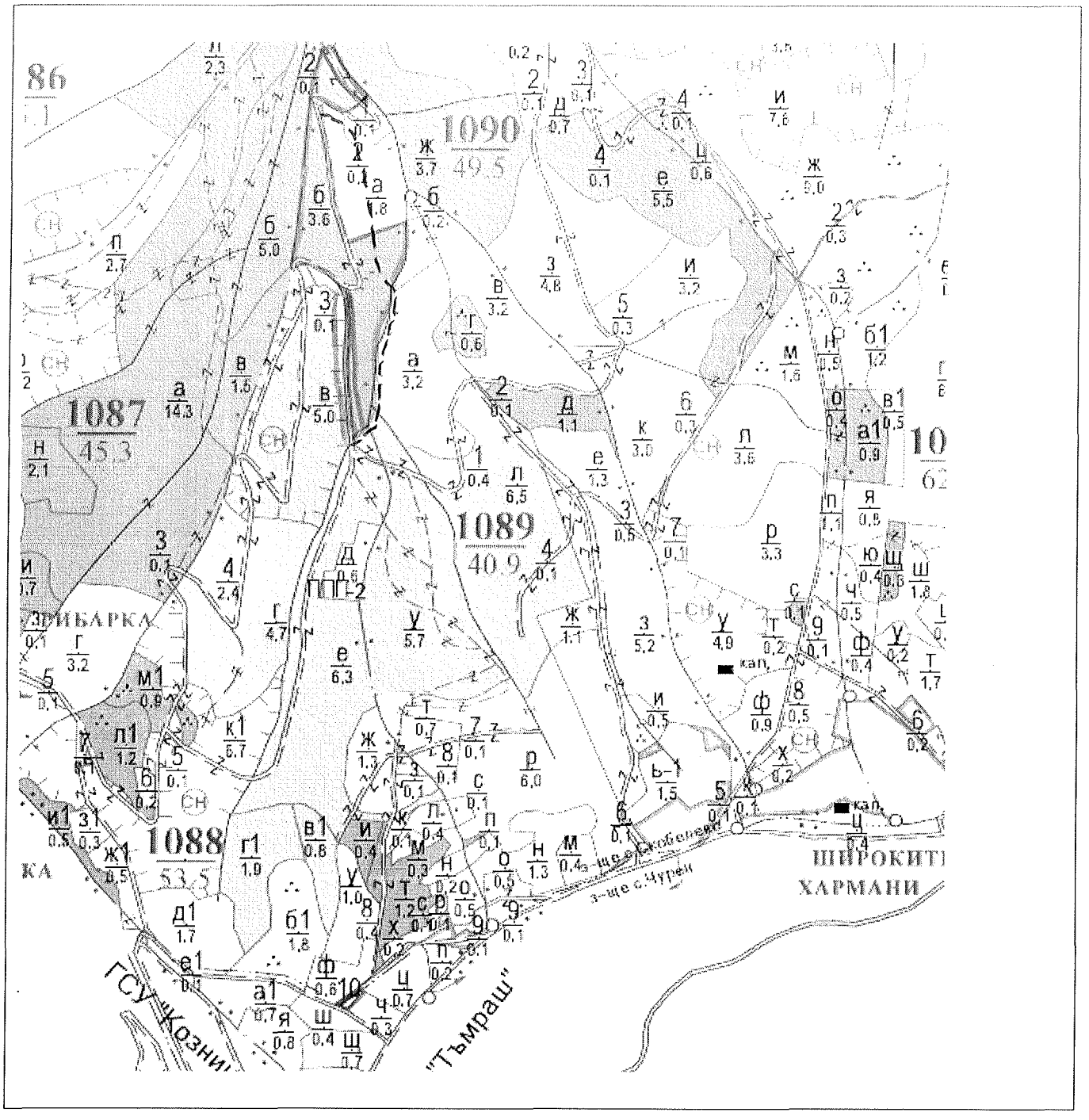

ЛЕГЕНДА:

- Граница на посещенното извадечност отсечка за ремонт

Изготвил:.....

/подпис/

ОДОБРИЛ,
ДИРЕКТОР ТП ДЛС „Тракия"……
/инж. Огнян Христов/

ПРОТОКОЛ

ЗА УСТАНОВЯВАНЕ НА НЕОБХОДИМИТЕ СРЕДСТВА ЗА СМР, ЗА ИЗГРАЖДАНЕ И РЕМОНТ НА ВРЕМЕННИ ГОРСКИ ПЪТИЩА В ГОРСКИТЕ ТЕРИТОРИИ В РАЙОНА НА
ТП "ДЛС-Тракия" с. Стряма

Днес, 23.10.2019 г., комисия в състав:

1. инж. Христо Колесанов - гл.инженер ТП "ДЛС-Тракия";
2. инж. Илио Лилов - ст.лесничей;
3. Димитър Каменов - горски стражар,
4. ……- ……..

извърши проверка на място и установи следното:

В подотдел 1088 "г" за усвояване на маркираната дървесина е необходим ремонт на съществуващ тракторен път с дължина 200 м.

№ на участъка от пътя				1	5	6	Всичко:	разценка, лв.	стойност лв.
отдел № /участък/				1088-г					
наклон на терена			%	38.3					
дължина на участъка			лм	200			200		
СМР									
1	изкоп машинно	прехвърляне на земни почви до 3м хоризонт.или 2м вертикално разстояние	куб.м.	90				3.98	358.20 лв.
2	Транспорт на булдозер		км	60				7.50	450 лв.
Общо:									**808.20 лв.**

Приложение: скица М 1:10000 на участъците от пътя с необходими СМР.

КОМИСИЯ:

1……
2……
3……
4……

ТП „ДЪРЖАВНО ЛОВНО СТОПАНСТВО-ТРАКИЯ"

М 1 : 10 000

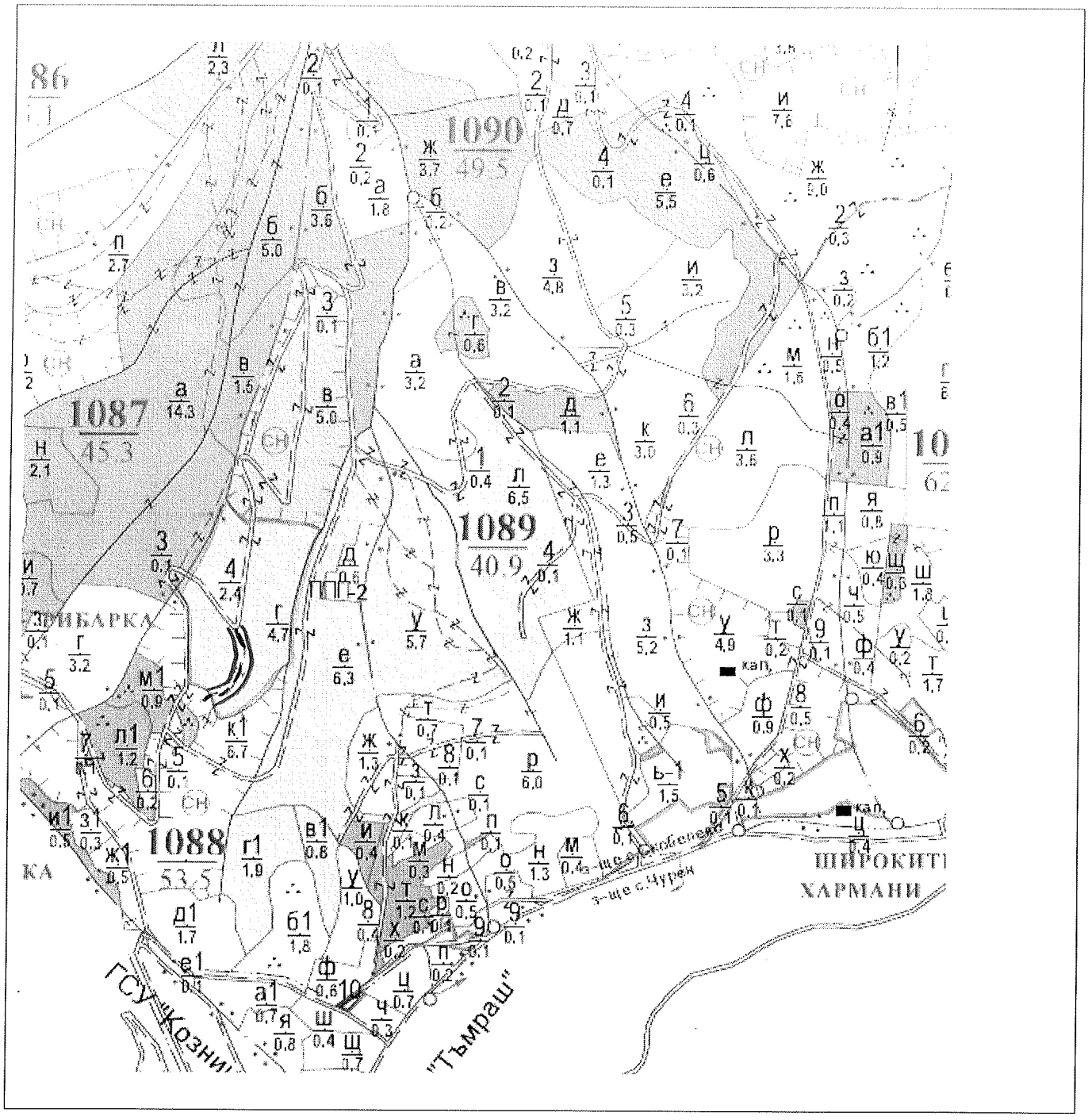

ЛЕГЕНДА:

- граница на насаждението
- изведен ист
- отсечка за ремонт
- .....
- .....

Изготвил:.....
/подпис/