Изготвил: инж. Ибрахим Фатих

/име, фамилия/ подпис

дата: 20.08.21 г.,

№ и дата на удостоверението за упражняване на лесовъдска практика: 8978/05.03.2013 г.

Образец по чл. 53, ал. 6 от НСЛ

Одобрил: инж. Ибрахим Муса за м.директор

/име, фамилия/ подпис

дата: 05.10.21 г.,

№ и дата на удостоверението за упражняване на лесовъдска практика 9615/25.07.2013 г.

ТЕХНОЛОГИЧЕН ПЛАН № 1

За добив на дървесина от отдел 449 подотдел б

На ТП ДГС АЛАБАК /попълва се само за държавни гори/

Община Велинград; Землище Драгиново;

имот с (кадастрален идентификатор/КВС) №....., /попълва се само за недържавни гори/

I. Схема за добива на дървесина от насаждението

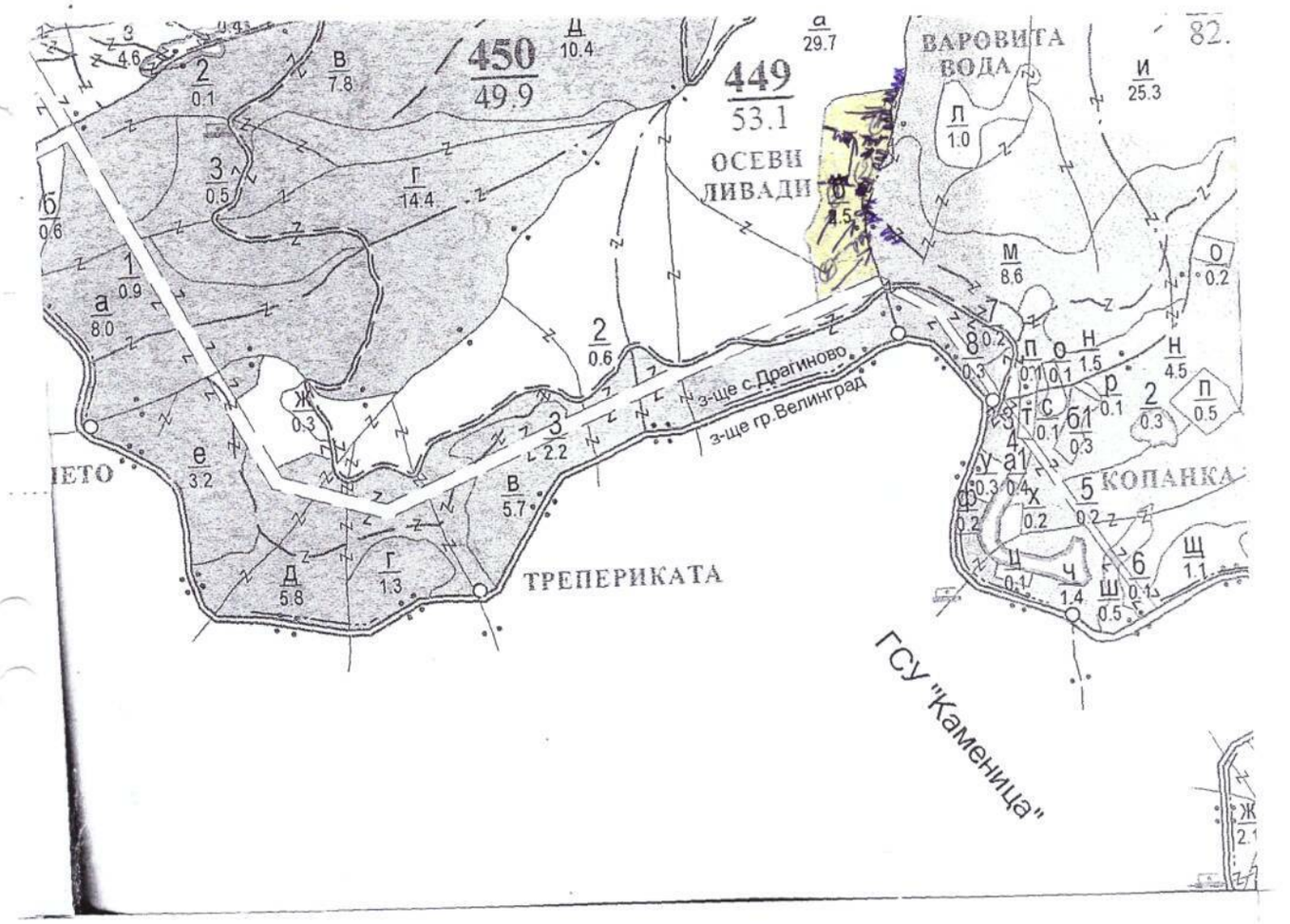

Легенда:

± ± ± ± проектирани коларски вр. извозни пътища	- - - - ремонт на временен извозен горски път
- - - - - - съществуващи извозни пътища	»-»-»-» проектирани тракторни вр. извозни пътища
═══ съществуващ автомобилен път	▲ ▲ ▲ временен склад Осеви ливади
~~ технологична просека	xxxxxx трасе на въжена линия
насаждение	=+=+=+= проектиран автомобилен път
О място за отпадъци	немаркирана част
	X място за смяна на ГСМ

На схемата задължително се нанасят контурите на насаждението/имота, съществуващите и проектирани временни горски пътища технологи...

II. Характеристика на насаждението

1.Вид на сечта ...групово-постепенна.../ интензивност ...25...%
Втори вид сеч ...../ интензивност .....%
2.Площ на подотдела ...2,5....ха. Размер на сечището...2,5.....ха.
3.Състав по план/програма ...5бб10,бк....., действителен ...5бб10,бк.....
4.Запас на 1 ха: с клони...308....куб.м/ха , без клони ...336.....куб. м/ха.
5.Среден наклон на терена ....22....градуса.
6.Очакван добив от маркираната дървесина .....290.....лежаща маса, куб.м.

дърв. вид / категория	бб.	бук			дърв. вид / категория	бб	бук			дърв. вид / категория	бб.	бук		
едра	205	–			дребна	2	–			върхина	9	2		
средна	29	–			дърва	34	20			обряд	52	–		

7.Наличие и характеристика на подраста преди сечта (състав, възраст, средна височина, % на покритие)
бк.10 семенен естествен, възраст 35г., височина 0,7, покритие 0,7 бб, ела, см.

8.Средно извозно разстояние ....300.....м.

9.Други характеристики на насаждението / *подчертава се вярното*/ – ВОДОДАЙНА ЗОНА, ГОРНА ГРАНИЦА НА ГОРАТА, СКАЛНО-УРВЕСТ ТЕРЕН С НАКЛОН НАД 30 ^{0}, ЗАЩИТНА ИВИЦА НА ЖП ЛИНИЯ, ЗАЩИТНА ИВИЦА КРАЙ РЕКА, 200 М ОКОЛО ХИЖА, ТЕХН. ПР. БОРБА С ЕРОЗИЯ, НАТУРА 2000, ЗАЩИТЕНИ ТЕРИТОРИИ, СЕМЕПРОИЗВОДСТВЕНО Н-Я, ЛОВНОСТОП. ТЕРИТОРИЯ, КУРОРТНА ГОРА, ЗЕЛЕНА ЗОНА, ТОКОВИЩА, СВАТБОВИЩА, НАДЛЕСНИ ДЪРВЕТА, СЕРВИТУТИ, ЗАЩИТЕНИ ВИДОВЕ, ОПИСАНИ В ДОКЛАДА ЗА ГВКС, МЪРТВА ДЪРВЕСИНА, БИОЛОГИЧНО РАЗНООБРАЗИЕ И ДР.

ГВКС: 1, ГВКС 4

III. Технологични указания

1.Дървесината в насаждението да се добива при спазване на технологичната схема по т. I

2.Сечта ще се извършва с **БМТ.**

Кастренето на отсечените стъбла ще се извършва / *подчертава се вярното*/ **- в сечище / на временен склад.**
Разкрояването на стъблата ще се извършва / *подчертави се вярното*/ **- в сечище / на временен склад.**

3.Извозът от сечището до временните складове ще се осъществява с / *подчертава се вярното*/ - **животинска тяга / трактор на цели стъбла / дълги секции / къси секции / сортименти / с влачене по терена / изцяло натоварени.**

Ще се използват техники и технологии, които да не нарушават земната повърхност.

Пресичането на водните течения ще става перпендикулярно, като се изградят помощни съоръжения (мостове, проходи и скари) / Няма да се пресичат водни течения. / *подчертава се вярното*/ .

4.Проектирани нови горски автомобилни пътища съгласно Наредба 5 за строителството в горските територии без промяна на предназначението им: дължина .....м. широчина ..... м.

5.Изграждане и ремонт на временни извозни горски пътища:

5.1 Тракторни – разстояние между тях ...м (не по-малко от 40 м), дължина 50 м, широчина 4 м.
5.2 Коларски - разстояние между тях.....м (не по-малко от 40 м), дължина .....м, широчина ... м

6.Просеки за въжени линии: ..... бр.
допустимо разстояние между просеките ..... м., дължина ..... м., широчина ..... м.

7.Направа на технологични просеки .....бр.
допустимо разстояние между тях .....м., дължина .....м., широчина ..... м.

8.Изграждане на нови временни складове (бр., площ в ха)
Брой складове 10... бр., площ 0,01....ха. Изграждането им ще става извън заливните зони на реките и пътното платно на горските пътища.

9.Мерки за опазване на оставащите на корен дървета, подраста, млад иняк и почвата.
Дърветата, подлежащи на сеч, ще се повалят в посока, свободна от подраст, млад иняк и стоящи дървета.
При извоза оставащите на корен дървета ще се опазват от нараняване.

10.Начини за почистване на сечището
Събиране на вършината и клоните на кубични дървесини с изравняване на сечта

Няма да се допуска оставяне на остатъци от сечта на разстояние по-малко от 20 м от краищата на пътното платно на пътищата от РПМ, на горските пътища, и на разстояние, не по-малко от 5 м от краищата на останалите автомобилни пътища, както и да не попадат във водните течения.

11.Други указания:
Извозената на временните складове дървесина ще се окачествява, кубира, надписва и сортира на лонгони без да се допира до стоящи дървета. Технологичната такава и дървата за огрев ще се подреждат на фигури.
Зареждането с ГСМ ще става само на определените за целта места. Всички горивосмазочни и битови отпадъци ежедневно ще се събират, изнасят извън горските територии и изхвърлят на определените за това места.

12.Всички операции по подготвителните и основните работи ще се извършват съгласно изискванията на **Правилника за здравословни и безопасни условия на труд в горите и правилата за противопожарна безопасност в горите. Обектите се оборудват с противопожарни средства съгласно Наредба № 8 от 11.05.20..г.**

ЗАПОЗНАТ с технологичния план: ..../попълва се след издаването на позволителното за сеч/
Лицето по чл. 108, ал. 2 от ЗГ, на което е издадено позволително за сеч № .....
.....
/ трите имена, подпис, дата /
№ и дата на удостоверението за упражняване на лесовъдска практика: .....

Изготвил: инж. Ибрахим Фатих
/име, фамилия/ подпис
дата 23.08.21 г.,
№ и дата на удостоверението за упражняване на лесовъдска практика: 8978/05.03.2013г.

Образец по чл. 13, ... от НСЛ

Одобрил: инж. Ибрахим Муса - за и.директор
/име, фамилия/ подпис
дата: 05.10.21 г.,
№ и дата на удостоверението за упражняване на лесовъдска практика 9615/25.07.13 г.

ТЕХНОЛОГИЧЕН ПЛАН № 1

За добив на дървесина от отдел 449 подотдел 6
На ТП ДГС АЛАБАК /попълва се само за държавни гори/
Община Велинград; Землище Драгиново;
имот с (кадастрален идентификатор/КВС) №....., /попълва се само за недържавни гори/

I. Схема за добива на дървесина от насаждението

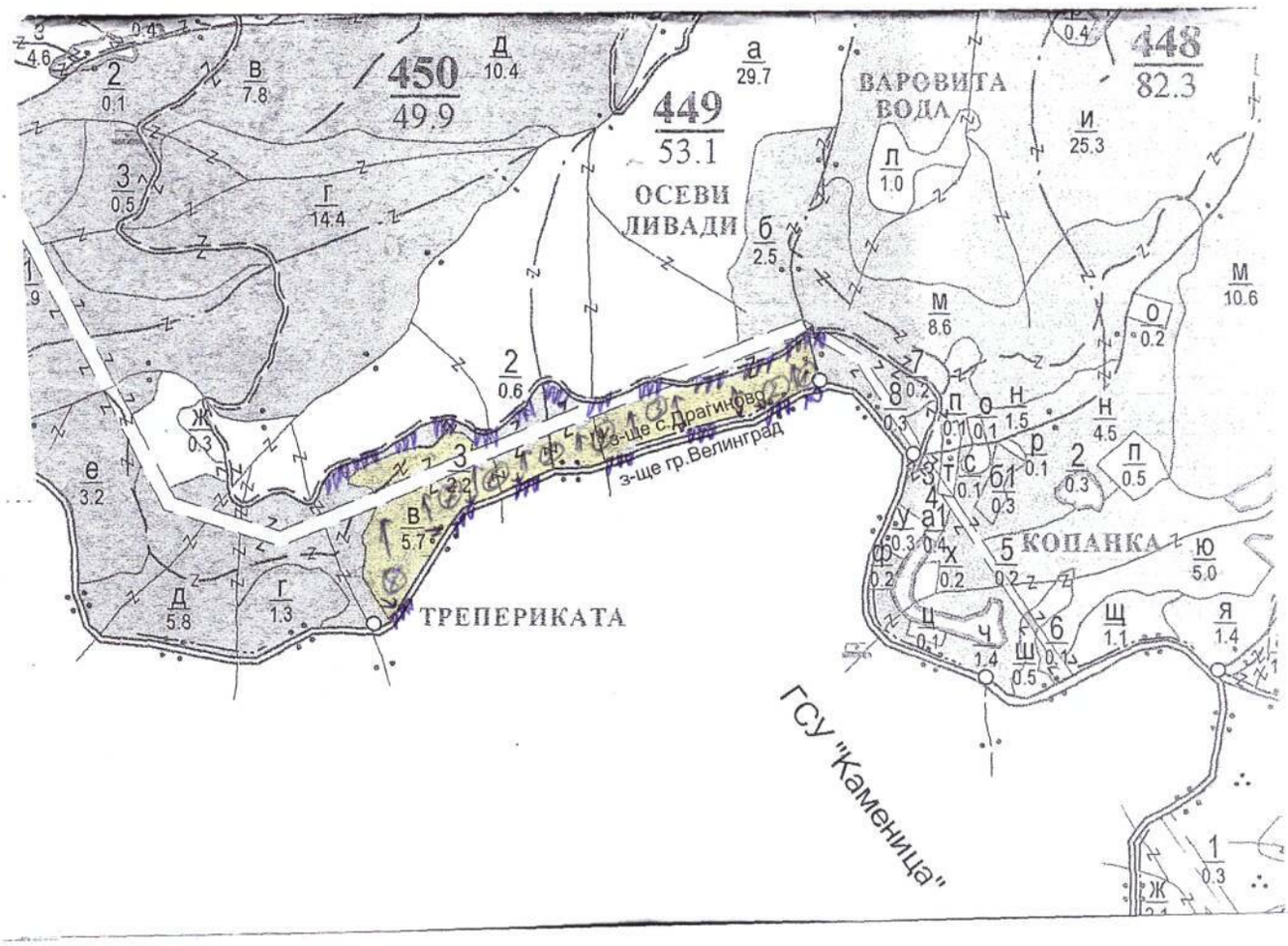

Легенда:

± ± ± ±	проектирани коларски вр. извозни пътища	⇸⇸⇸⇸	проектирани тракторни вр. извозни пътища
- - - - - -	съществуващи извозни пътища	▲ ▲ ▲	временен склад Копанка
═══	съществуващ автомобилен път	xxxxxx	трасе на въжена линия
~~	технологична просека	=+=+=+=	проектиран автомобилен път
	насаждение		немаркирана част
O	място за отпадъци	X	място за смяна на ГСМ

На схемата задължително се нанасят контурите на насаждението/имота, съществуващите и проектирани

II. Характеристика на насаждението

1.Вид на сечта Групово постепенна ...../ интензивност 25 ...%

Втори вид сеч ...../ интензивност .....%

2.Площ на подотдела ..5,7....ха. Размер на сечището.....5,7..... ха.

3.Състав по план/програма....., действителен.....

4.Запас на 1 ха: с клони.....305.....куб.м/ха , без клони ...267.....куб. м/ха.

5.Среден наклон на терена ..24.....градуса.

6.Очакван добив от маркираната дървесина .....316.....лежаща маса, куб.м.

дърв. вид / категория	б.бор	см	бук		дърв. вид / категория	б.бор	см	бук		дърв. вид / категория	б.бор	см	бук	
едра	169	7	3		дребна	2	1	—		вършина	8	—	13	
средна	31	1	—		дърва	38	2	62		отпад	43	1	—	

7.Наличие и характеристика на подраста преди сечта (състав, възраст, средна височина, % на покритие) ела 6 сем. естествен възраст 10 г. височина 0,5, бук 4 сем. естествен, височина 1,5 м.

8.Средно извозно разстояние ...250.....м.

9.Други характеристики на насаждението / *подчертава се вярното*/ – вододайна зона, горна граница на гората, скално-урвест терен с наклон над 30 ^{0}, защитна ивища на ЖП линия, защитна ивица край река, 200 м около хижа, техн. пр. борба с ерозия, Натура 2000, защитени територии, семепроизводствено н-я, ловностоп. територия, курортна гора, зелена зона, токовища, сватбовища, надлесни дървета, сервитути, защитени видове, описани в доклада за ГВКС, мъртва дървесина, биологично разнообразие и др. .....

ГВКС: 1 ГВКС 4

III. Технологични указания

1.Дървесината в насаждението да се добива при спазване на технологичната схема по т. I

2.Сечта ще се извършва с БМТ.

Кастренето на отсечените стъбла ще се извършва / *подчертава се вярното*/ - в сечище / на временен склад.

Разкройването на стъблата ще се извършва / *подчертава се вярното*/ - в сечище / на временен склад.

3.Извозът от сечището до временните складове ще се осъществява с / *подчертава се вярното*/ - животинска тяга / трактор на цели стъбла / дълги секции / къси секции / сортименти / с влачене по терена / изцяло натоварени.

Ще се използват техники и технологии, които да не нарушават земната повърхност.

Пресичането на водните течения ще става перпендикулярно, като се изградят помощни съоръжения (мостове, проходи и скари) / Няма да се пресичат водни течения./ *подчертава се вярното*/.

4.Проектирани нови горски автомобилни пътища съгласно Наредба 5 за строителството в горските територии без промяна на предназначението им: дължина .....—.....м. широчина .....—.....м.

5.Изграждане и ремонт на временни извозни горски пътища:

5.1 Тракторни – разстояние между тях ...м (не по-малко от 40 м), дължина...м, широчина 4 м.

5.2 Коларски - разстояние между тях.....м (не по-малко от 40 м), дължина .....м, широчина ... м

6.Просеки за въжени линии: .....— бр.

допустимо разстояние между просеките ..... м., дължина .....— м., широчина .....— м.

7.Направа на технологични просеки .....бр.

допустимо разстояние между тях .....м., дължина .....—.....м., широчина .....— м.

8.Изграждане на нови временни складове (бр., площ в ха)

Брой складове ..12... бр., площ ..0,01...ха. Изграждането им ще става извън заливните зони на реките и пътното платно на горските пътища.

9.Мерки за опазване на оставащите на корен дървета, подраста, младиняка и почвата.

Дърветата, подлежащи на сеч, ще се повалят в посока, свободна от подраст, младиняк и стоящи дървета.

При извоза оставащите на корен дървета ще се опазват от нараняване.

10.Начини за почистване на сечището

Събиране на вършината и отпада на купчини едновременно с извеждане на сечта

Няма да се допуска оставяне на остатъци от сечта на разстояние по-малко от 20 м от краищата на пътното платно на пътищата от РПМ, на горските пътища, и на разстояние, не по-малко от 5 м от краищата на останалите автомобилни пътища, както и да не попадат във водните течения.

11.Други указания:

Извозената на временните складове дървесина ще се окачествява, кубира, надписва и складира на лонгони без да се допира до стоящи дървета. Технологичната такава и дървата за огрев ще се подреждат на фигури.

Зареждането с ГСМ ще става само на определените за целта места. Всички горивосмазочни и битови отпадъци ежедневно ще се събират, изнасят извън горските територии и изхвърлят на определените за това места.

12.Всички операции по подготвителните и основните работи ще се извършват съгласно изискванията на Правилника за здравословни и безопасни условия на труд в горите и правилата за противопожарна безопасност в горите. Обектите се оборудват с противопожарни средства съгласно Наредба № 8 от 11.05.2012 г.

ЗАПОЗНАТ с технологичния план: ...../попълва се след издаването на позволителното за сеч/

Лицето по чл. 108, ал. 2 от ЗГ, на което е издадено позволително за сеч № .....

.....

/ трите имена, подпис, дата /

№ и дата на удостоверението за упражняване на лесовъдска практика: .....

Изготвил: инж. Ибрахим Ал фатих
/име, фамилия/ подпис
дата 20.08.21 г.,
№ и дата на удостоверението за упражняване на лесовъдска практика: 8978/05.03.2013 г.

Образец по чл. 53, ал. 6 от НСУ

Одобрил: инж. Ибрахим Муса зам.директор
/име, фамилия/ подпис
дата 05.10.21 г.,
№ и дата на удостоверението за упражняване на лесовъдска практика 9615/25.07.13 г.

ТЕХНОЛОГИЧЕН ПЛАН № 1

За добив на дървесина от отдел 449 подотдел г
На ТП ДГС АЛАБАК /попълва се само за държавни гори/
Община Велинград; Землище Драгиново;
имот с (кадастрален идентификатор/КВС) №....., /попълва се само за недържавни гори/
I. Схема за добива на дървесина от насаждението

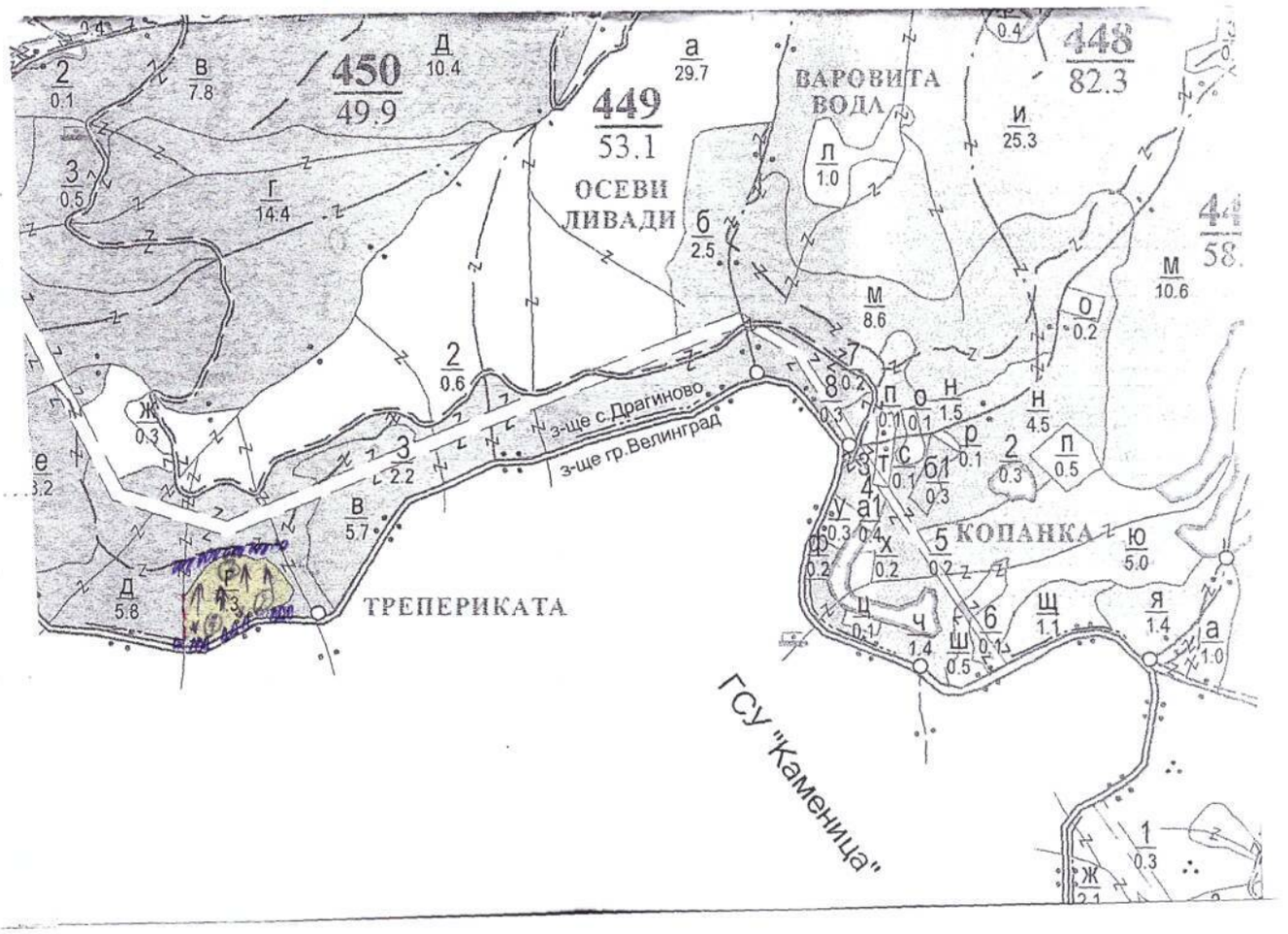

Легенда:

± ± ± ±	проектирани коларски вр. извозни пътища	— — —	постоянно водно течение
- - - - - -	съществуващи извозни пътища	»»»»»	проектирани тракторни вр. извозни пътища
═══	съществуващ автомобилен път	▲ ▲ ▲	временен склад Трепериката
~~	технологична просека	xxxxxx	трасе на въжена линия
	насаждение	=+=+=+=	проектиран автомобилен път
O	място за отпадъци		немаркирана част
		X	място за смяна на ГСМ

На схемата задължително се нанасят контурите на насаждението/имота, съществуващите и проектирани временни горски пътища технологични

II. Характеристика на насаждението

1.Вид на сечта ....Групово-постепенна...../ интензивност 25 %

Втори вид сеч ...../ интензивност .....%

2.Площ на подотдела ...1,3...ха. Размер на сечището....1,3.....ха.

3.Състав по план/програма.б.б9 бк1, см, ел., действителен.б.б9 бк1, см, ел.....

4.Запас на 1 ха: с клони.....300....куб.м/ха , без клони ..274.....куб. м/ха.

5.Среден наклон на терена ..25.....градуса.

6.Очакван добив от маркираната дървесина .....139.....лежаща маса, куб.м.

дърв. вид / категория	б.б.	см.	ела	бук	дърв. вид / категория	б.б.	см	ела	бук	дърв. вид / категория	б.б.	см.	ела	бук
едра	62	6	5	–	дребна	–	1	1	–	вършина	2	1	–	3
средна	8	2	2	–	дърва	8	3	–	41	отпад	15	2	1	–

7.Наличие и характеристика на подраста преди сечта (състав, възраст, средна височина, % на покритие) бк8 именен естествен, възраст 35 г. пълнота 0,6, височина 9 м. ела 2, см.

8.Средно извозно разстояние ...300.....м.

9.Други характеристики на насаждението / *подчертава се вярното*/ – вододайна зона, горна граница на гората, скално-урвест терен с наклон над 30 ^{0}, защитна ивища на ЖП линия, защитна ивица край река, 200 м около хижа, техн. пр. борба с ерозия, Натура 2000, защитени територии, семепроизводствено н-я, ловностоп. територия, курортна гора, зелена зона, токовища, сватбовища, надлесни дървета, сервитути, защитени видове, описани в доклада за ГВКС, мъртва дървесина, биологично разнообразие и др. .....

ГВКС: 1, ГВКС 4, ВКС 2

III. Технологични указания

1.Дървесината в насаждението да се добива при спазване на технологичната схема по т. I

2.Сечта ще се извършва с **БМТ.**

Кастренето на отсечените стъбла ще се извършва / *подчертава се вярното*/ **- в сечище / на временен склад.**

Разкройването на стъблата ще се извършва / *подчертава се вярното*/ **- в сечище / на временен склад.**

3.Извозът от сечището до временните складове ще се осъществява с / *подчертава се вярното*/ - **животинска тяга / трактор на цели стъбла / дълги секции / къси секции / сортименти / с влачене по терена / изцяло натоварени.**

Ще се използват техники и технологии, които да не нарушават земната повърхност.

Пресичането на водните течения ще става перпендикулярно, като се изградят помощни съоръжения (мостове, проходи и скари) / Няма да се пресичат водни течения. / *подчертава се вярното*/ .

4.Проектирани нови горски автомобилни пътища съгласно Наредба 5 за строителството в горските територии без промяна на предназначението им: дължина .....м. широчина .....м.

5.Изграждане и ремонт на временни извозни горски пътища:

5.1 Тракторни – разстояние между тях ...м (не по-малко от 40 м), дължина...м, широчина 4 м.

5.2 Коларски - разстояние между тях.....м (не по-малко от 40 м), дължина ...м, широчина ... м

6.Просеки за въжени линии: ....– бр.

допустимо разстояние между просеките ...–... м., дължина ...–... м., широчина ...–... м.

7.Направа на технологични просеки ...–...бр.

допустимо разстояние между тях .....м., дължина ....–.....м., широчина ...–... м.

8.Изграждане на нови временни складове (бр., площ в ха).

Брой складове ..7.... бр., площ ..0,01..ха. Изграждането им ще става извън заливните зони на реките и пътното платно на горските пътища.

9.Мерки за опазване на оставащите на корен дървета, подраста, младиняка и почвата.

Дърветата, подлежащи на сеч, ще се повалят в посока, свободна от подраст, младиняк и стоящи дървета.

При извоза оставащите на корен дървета ще се опазват от нараняване.

10.Начини за почистване на сечището

Събиране на вършината и отпадъ на купчини едновременно с извеждане на сечта

Няма да се допуска оставяне на остатъци от сечта на разстояние по-малко от 20 м от краищата на пътното платно на пътищата от РПМ, на горските пътища, и на разстояние, не по-малко от 5 м от краищата на останалите автомобилни пътища, както и да не попадат във водните течения.

11.Други указания:

Извозената на временните складове дървесина ще се окачествява, кубира, надписва и складира на лонгони без да се допира до стоящи дървета. Технологичната такава и дървата за огрев ще се подреждат на фигури. Зареждането с ГСМ ще става само на определените за целта места. Всички горивосмазочни и битови отпадъци ежедневно ще се събират, изнасят извън горските територии и изхвърлят на определените за това места.

12.Всички операции по подготовителните и основните работи ще се извършват съгласно изискванията на **Правилника за здравословни и безопасни условия на труд в горите и правилата за противопожарна безопасност в горите. Обектите се оборудват с противопожарни средства съгласно Наредба № 8 от 11.05.2012 г.**

ЗАПОЗНАТ с технологичния план: ...../попълва се след издаването на позволителното за сеч/

Лицето по чл. 108, ал. 2 от ЗГ, на което е издадено позволително за сеч № .....

.....

/ трите имена, подпис, дата /

№ и дата на удостоверението за упражняване на лесовъдска практика: .....

Образец по чл. 53, ал. 6 от НСЛ

Изготвил: инж. Ибрахим Фатих
/име, фамилия/ подпис
дата: 24.08.2021 г.,
№ и дата на удостоверението за упражняване на лесовъдска практика: 8978/05.03.2013 г.

Одобрил: инж. Ибрахим Мусо – зам.директор
/име, фамилия/ подпис
дата: 05.10.21 г.,
№ и дата на удостоверението за упражняване на лесовъдска практика 9615/28.07.13 г.

ТЕХНОЛОГИЧЕН ПЛАН № 1

За добив на дървесина от отдел 449 подотдел е
На ТП ДГС АЛАБАК /попълва се само за държавни гори/
Община Велинград; Землище Драгиново;
имот с (кадастрален идентификатор/КВС) №....., /попълва се само за недържавни гори/
I. Схема за добива на дървесина от насаждението

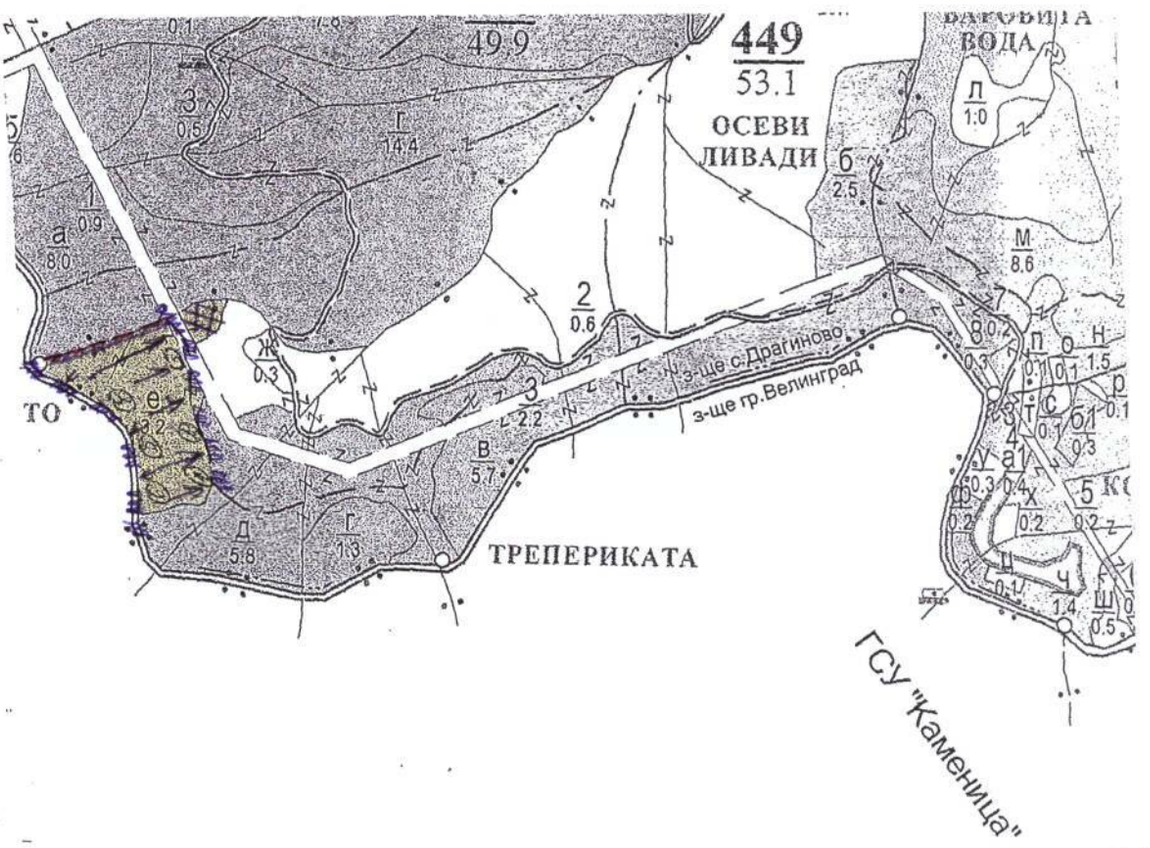

Легенда:

± ± ± ± проектирани коларски вр. извозни пътища	постоянно водно течение
- - - - - - съществуващи извозни пътища	немаркирана част
съществуващ автомобилен път	проектирани тракторни вр. извозни пътища
технологична просека	▲ ▲ ▲ временен склад Мечето
насаждение	xxxxxx трасе на въжена линия
О място за отпадъци	=+=+=+= проектиран автомобилен път
	немаркирана част
	X място за смяна на ГСМ

На схемата задължително се нанасят контурите на насаждението/имота ...

II. Характеристика на насаждението

1.Вид на сечта ....групово постепенна...../ интензивност 15 %

Втори вид сеч ...../ интензивност .....%

2.Площ на подотдела ..3,2...ха. Размер на сечището.... 2,9 ..... ха.

3.Състав по план/програма.см4, бб3, ела2....., действителен.....

4.Запас на 1 ха: с клони...513.....куб.м/ха , без клони ...450.....куб. м/ха.

5.Среден наклон на терена ...31.....градуса.

6.Очакван добив от маркираната дървесина .....295.....лежаща маса, куб.м.

дърв. вид / категория	б.бор	см	ела	бк	трж	дърв. вид / категория	б.бор	см	ела	бук	трж	дърв. вид / категория	б.бор	см	ела	бк	трж
едра	127	32	16	–		дребна	1	4	1	–	–	вършина	6	1	1	6	–
средна	17	6	5	–		дърва	35	4	1	42	4	отпад	30	7	3	–	–

7.Наличие и характеристика на подраста преди сечта (състав, възраст, средна височина, % на покритие) ела 10 семенен естествен възраст 15 г. пълнота 0,3 височина 2 м.

8.Средно извозно разстояние ....300.....м.

9.Други характеристики на насаждението / *подчертава се вярното*/ – вододайна зона, горна граница на гората, скално-урвест терен с наклон над 30 ^{0}, защитна ивица на ЖП линия, защитна ивица край река, 200 м около хижа, техн. пр. борба с ерозия, Натура 2000, защитени територии, семепроизводствено н-я, ловностоп. територия, курортна гора, зелена зона, токовища, сватбовища, надлесни дървета, сервитути, защитени видове, описани в доклада за ГВКС, мъртва дървесина, биологично разнообразие и др.

ГВКС: 1, ГВКС 3, ГВКС 4

III. Технологични указания

1.Дървесината в насаждението да се добива при спазване на технологичната схема по т. I

2.Сечта ще се извършва с **БМТ.**

Кастренето на отсечените стъбла ще се извършва / *подчертава се вярното*/ **- в сечище / на временен склад.**

Разкройването на стъблата ще се извършва / *подчертава се вярното*/ **- в сечище / на временен склад.**

3.Извозът от сечището до временните складове ще се осъществява с / *подчертава се вярното*/ - **животинска тяга / трактор на цели стъбла / дълги секции / къси секции / сортименти / с влачене по терена / изцяло натоварени.**

Ще се използват техники и технологии, които да не нарушават земната повърхност.

Пресичането на водните течения ще става перпендикулярно, като се изградят помощни съоръжения (мостове, проходи и скари) / Няма да се пресичат водни течения. / *подчертава се вярното*/ .

4.Проектирани нови горски автомобилни пътища съгласно Наредба 5 за строителството в горските територии без промяна на предназначението им: дължина .....м. широчина .....м.

5.Изграждане и ремонт на временни извозни горски пътища:

5.1 Тракторни – разстояние между тях ...м (не по-малко от 40 м), дължина...м, широчина 4 м.

5.2 Коларски - разстояние между тях.....м (не по-малко от 40 м), дължина ....м, широчина ... м

6.Просеки за въжени линии: ..... бр.

допустимо разстояние между просеките .....м., дължина ..... м., широчина ..... м.

7.Направа на технологични просеки .....бр.

допустимо разстояние между тях .....м., дължина .....м., широчина ..... м.

8.Изграждане на нови временни складове (бр., площ в ха)

Брой складове 11..... бр., площ 0,01...ха. Изграждането им ще става извън заливните зони на реките и пътното платно на горските пътища.

9.Мерки за опазване на оставащите на корен дървета, подраста, младиняка и почвата.

Дърветата, подлежащи на сеч, ще се повалят в посока, свободна от подраст, младиняк и стоящи дървета.

При извоза оставащите на корен дървета ще се опазват от нараняване.

10.Начини за почистване на сечището

Събиране на вършината и отпада на купчини едновременно с извеждане на сечта.

Няма да се допуска оставяне на остатъци от сечта на разстояние по-малко от 20 м от краищата на пътното платно на пътищата от РПМ, на горските пътища, и на разстояние, не по-малко от 5 м от краищата на останалите автомобилни пътища, както и да не попадат във водните течения.

11.Други указания:

Извозената на временните складове дървесина ще се окачествява, кубира, надписва и складира на лонгони без да се допира до стоящи дървета. Технологичната такава и дървата за огрев ще се подреждат на фигури. Зареждането с ГСМ ще става само на определените за целта места. Всички горивосмазочни и битови отпадъци ежедневно ще се събират, изнасят извън горските територии и изхвърлят на определените за това места.

12.Всички операции по подготвителните и основните работи ще се извършват съгласно изискванията на Правилника за здравословни и безопасни условия на труд в горите и правилата за противопожарна безопасност в горите. **Обектите се оборудват с противопожарни средства съгласно Наредба № 8 от 11.05.2012 г.**

ЗАПОЗНАТ с технологичния план: ...../попълва се след издаването на позволителното за сеч/

Лицето по чл. 108, ал. 2 от ЗГ, на което е издадено позволително за сеч № .....

.....

/ трите имена, подпис, дата /

№ и дата на удостоверението за упражняване на лесовъдска практика: .....