Образец по чл. 53, ал. 6 от НСГ

Изготвил: Иван Русинов
гор. стр.
/име, фамилия,/ подпис
дата 14.07.11 г.,
№ и дата на удостоверението за упражняване на лесовъдска практика: 3983

Одобрил:
инж. Ибрахим Муса
име, фамилия,/ подпис
дата: 05-18.11 г.,
№ и дата на удостоверението за упражняване на лесовъдска практика: 9615/25-09-2013 г.

ТЕХНОЛОГИЧЕН ПЛАН № 1

За добив на дървесина от отдел 370 - подотдел г
На ТП ДГС АЛАБАК /попълва се само за държавни гори/
Община Велинград; Землище Св. Петка;
имот с (кадастрален идентификатор/КВС) №....., /попълва се само за недържавни гори/

I. Схема за добива на дървесина от насаждението

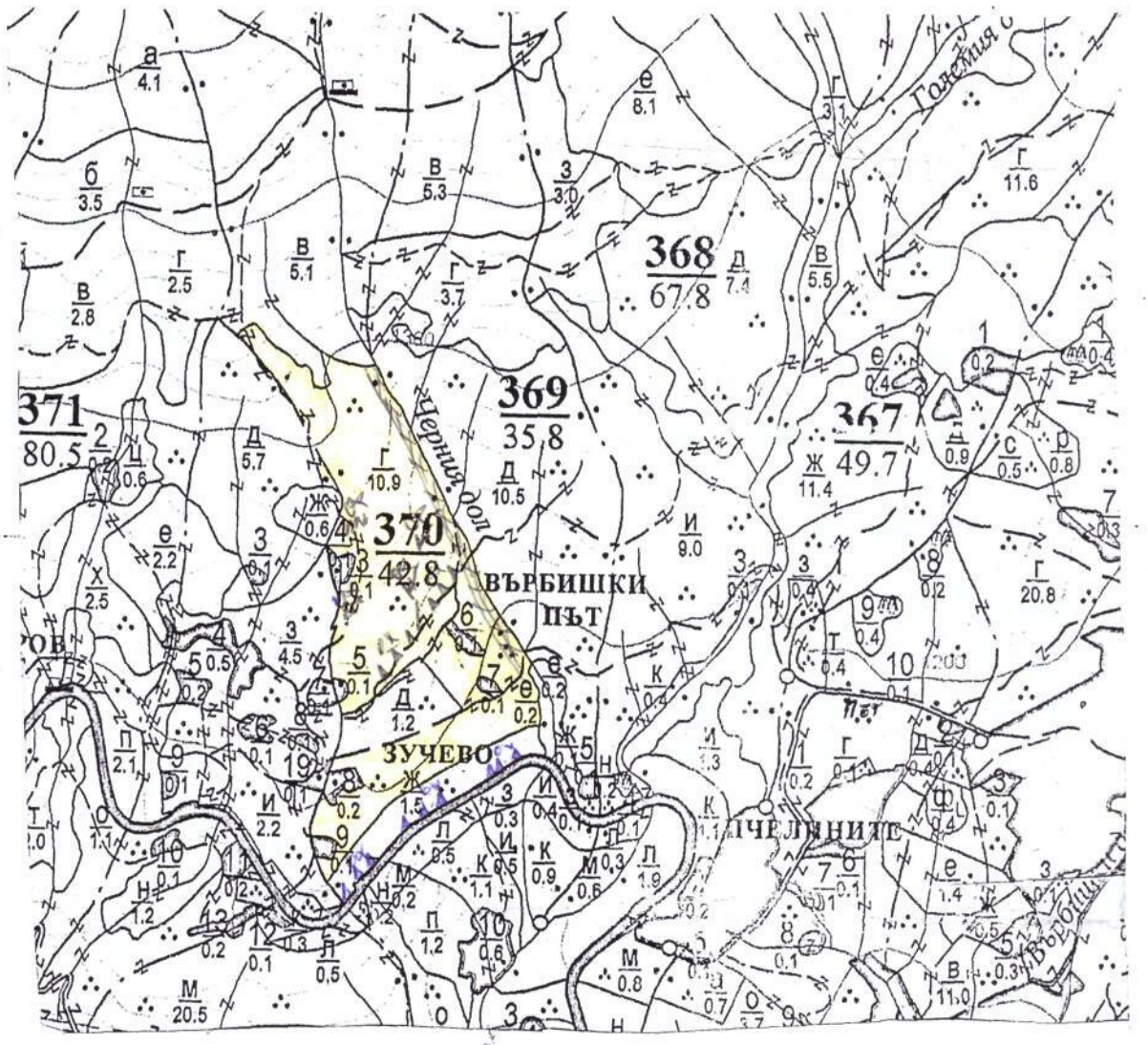

Легенда:

- ± ± ± ± проектирани коларски вр. извозни пътища
- - - - - - - съществуващи извозни пътища
- ═══ съществуващ автомобилен път
- ~~~~ технологична просека
- насаждение
- O място за отпадъци
- ××× - буферна зона
- »-»-»-» проектирани тракторни вр. извозни пътища
- ▲ ▲ ▲ временен склад Вербишки-път
- xxxxxx трасе на въжена линия
- =+=+=+= проектиран автомобилен път
- немаркирана част
- X място за смяна на ГСМ

На схемата задължително се нанасят контурите на насаждението/имота

II. Характеристика на насаждението

1.Вид на сечта ..... прореждане ...../ интензивност 20 ..%
Втори вид сеч ...../ интензивност .....%
2.Площ на подотдела ..... ха. Размер на сечището..... ха.
3.Състав по план/програма....., действителен.....
4.Запас на 1 ха: с клони..... куб.м/ха , без клони .....куб. м/ха.
5.Среден наклон на терена .....градуса.
6.Очакван добив от маркираната дървесина .....лежаща маса, куб.м.

дърв. вид / категория					дърв. вид / категория					дърв. вид / категория				
	Б.бор	Зим				Б.бор	Зим				Б.бор	Зим		
едра	97	7			дребна	7	-			върхина	15	1		
средна	194	7			дърва	35	1			отпад	61	4		

7.Наличие и характеристика на подраста преди сечта (състав, възраст, средна височина, % на покритие)
Състав Б.бор - 10
.....

8.Средно извозно разстояние .....м.

9.Други характеристики на насаждението / *подчертава се вярното!* -- вододайна зона, горна граница на гората, скално-урвест терен с наклон над 30 ^{0}, защитна ивица на ЖП линия, защитна ивица край река, 200 м около хижа, техн. пр. борба с ерозия, Натура 2000, защитени територии, семепроизводствено н-я, ловностоп. територия, курортна гора, зелена зона, токовища, сватбовища, надлесни дървета, сервитути, защитени видове, описани в доклада за ГВКС, мъртва дървесина, биологично разнообразие и др
.....
ГВКС: II ГВКС - 1, Натура 2000

III. Технологични указания

1.Дървесината в насаждението да се добива при спазване на технологичната схема по т. I
2.Сечта ще се извършва с БМТ.

Кастренето на отсечените стъбла ще се извършва / *подчертава се вярното!* - в сечище / на временен склад.
Разкройването на стъблата ще се извършва / *подчертави се вярното!* - в сечище / на временен склад.

3.Извозът от сечището до временните складове ще се осъществява с / *подчертава се вярното!* - животинска тяга / трактор на цели стъбла / дълги секции / къси секции / сортименти / с влачене по терена / изцяло натоварени.

Ще се използват техники и технологии, които да не нарушават земната повърхност.
Пресичането на водните течения ще става перпендикулярно, като се изградят помощни съоръжения (мостове, проходи и скари) / Няма да се пресичат водни течения. / *подчертава се вярното!* .

4.Проектирани нови горски автомобилни пътища съгласно Наредба 5 за строителството в горските територии без промяна на предназначението им: дължина .....м. широчина .....м.

5.Изграждане и ремонт на временни извозни горски пътища:
5.1 Тракторни – разстояние между тях ...м (не по-малко от 40 м), дължина...м, широчина 4 м.
5.2 Коларски - разстояние между тях.....м (не по-малко от 40 м), дължина .....м, широчина ... м

6.Просеки за въжени линии: ..... бр.
допустимо разстояние между просеките ..... м., дължина ..... м., широчина ..... м.

7.Направа на технологични просеки .....бр.
допустимо разстояние между тях .....м., дължина .....м., широчина ..... м.

8.Изграждане на нови временни складове (бр., площ в ха)
Брой складове ..... бр., площ 0,01 ха. Изграждането им ще става извън заливните зони на реките и пътното платно на горските пътища.

9.Мерки за опазване на оставащите на корен дървета, подраста, младиняка и почвата.
Дърветата, подлежащи на сеч, ще се повалят в посока, свободна от подраст, младиняк и стоящи дървета.
При извоза оставащите на корен дървета ще се опазват от нараняване.

10.Начини за почистване на сечището
Събиране на дървесината и отпада на купчини в сечището.
.....
Няма да се допуска оставяне на остатъци от сечта на разстояние по-малко от 20 м от краищата на пътното платно на пътищата от РПМ, на горските пътища, и на разстояние, не по-малко от 5 м от краищата на останалите автомобилни пътища, както и да не попадат във водните течения.

11.Други указания:
Извозената на временните складове дървесина ще се окачествява, кубира, надписва и складира на лонгони без да се допира до стоящи дървета. Технологичната такава и дървата за огрев ще се подреждат на фигури.
Зареждането с ГСМ ще става само на определените за целта места. Всички горивосмазочни и битови отпадъци ежедневно ще се събират, изнасят извън горските територии и изхвърлят на определените за това места.

12.Всички операции по подготвителните и основните работи ще се извършват съгласно изискванията на Правилника за здравословни и безопасни условия на труд в горите и правилата за противопожарна безопасност в горите. Обектите се оборудват с противопожарни средства съгласно Наредба № 8 от 11.05.2012 г.

ЗАПОЗНАТ с технологичния план: ...../попълва се след издаването на позволителното за сеч/
Лицето по чл. 108, ал. 2 от ЗГ, на което е издадено позволително за сеч № .....
.....
/ трите имена, подпис, дата /

Образец по чл. 53, ал. 6 от НСГ

Изготвил: Мустафа Мустафа
/име, фамилия,/ подпис
дата: 22.07.2015 г.
№ и дата на удостоверението за упражняване на лесовъдска практика: 10143/13.01.2014

Одобрил: ...
инж. Ибрахим Идса
/име, фамилия,/ подпис
дата: 05.10.2015 г.,
№ и дата на удостоверението за упражняване на лесовъдска практика: 96.15/25.07.2013 г.

ТЕХНОЛОГИЧЕН ПЛАН № 1...

За добив на дървесина от отдел 372 подотдел Е
На ТП ДГС АЛАБАК /*попълва се само за държавни гори*/
Община Велинград; Землище Св. Петка;
имот с (кадастрален идентификатор/КВС) №..., /*попълва се само за недържавни гори*/

I. Схема за добива на дървесина от насаждението

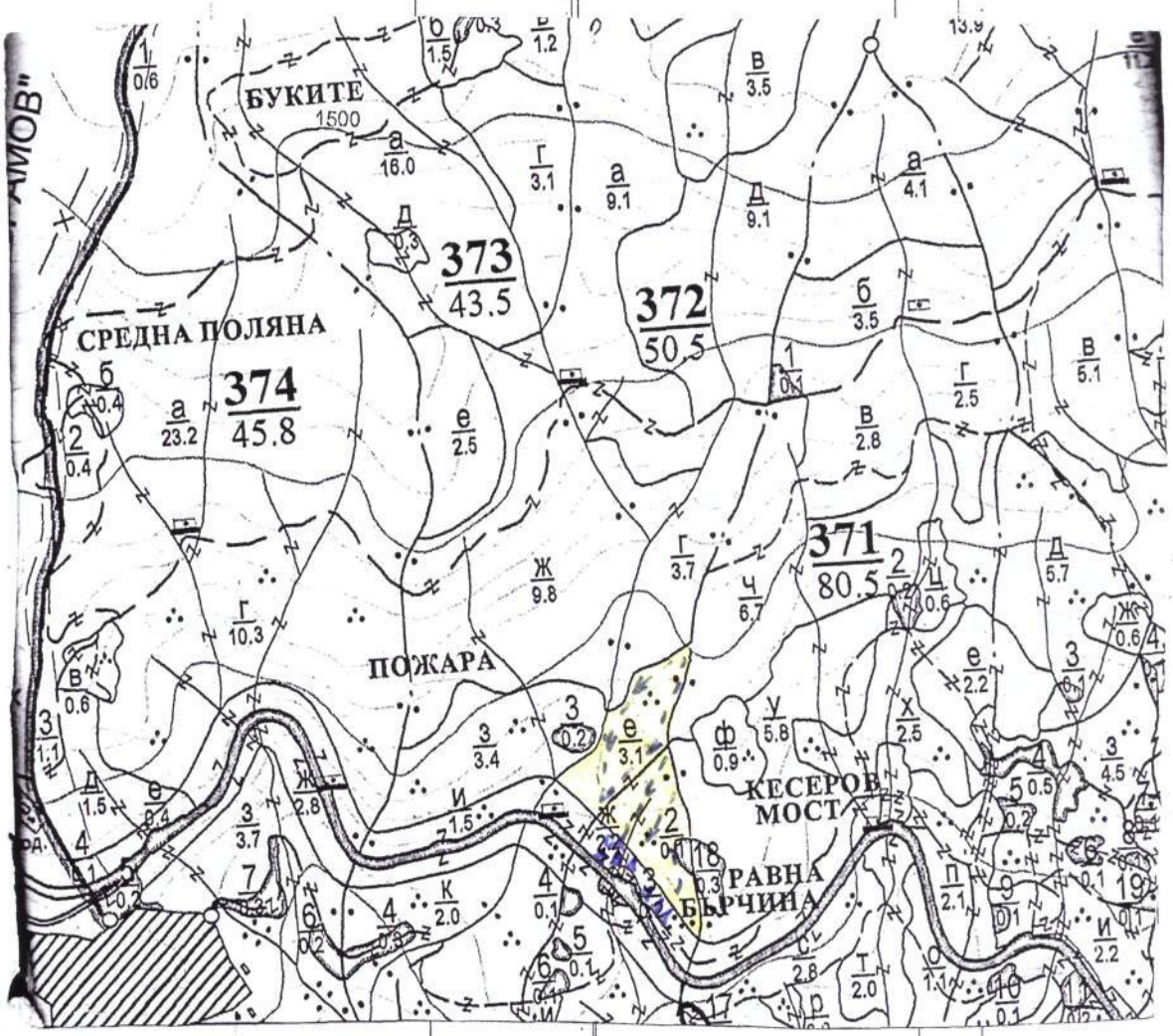

Легенда:

±±±±	проектирани коларски вр. извозни пътища	»-»-»-»	проектирани тракторни вр. извозни пътища
- - - - - -	съществуващи извозни пътища	▲ ▲ ▲	временен склад РАВНА БЪРЧИНА
═══	съществуващ автомобилен път	xxxxxx	трасе на въжена линия
~~	технологична просека	=+=+=+=	проектиран автомобилен път
	насаждение		немаркирана част
O	място за отпадъци	X	място за смяна на ГСМ

На схемата задължително се нанасят контурите на насаждението/имота, съществуващите и проектирани

II. Характеристика на насаждението

1.Вид на сечта ПОБОЧНА / интензивност 15 %

Втори вид сеч ..... / интензивност .....%

2.Площ на подотдела 3,1 ха. Размер на сечището 3,1 ха.

3.Състав по план/програма 5Б 10, действителен 5Б 10

4.Запас на 1 ха: с клони 377 куб.м/ха, без клони 338 куб. м/ха.

5.Среден наклон на терена 23 градуса

6.Очакван добив от маркираната дървесина 140 лежаща маса, куб.м.

дърв. вид / категория	ББ					дърв. вид / категория	ББ					дърв. вид / категория	ББ				
едра	13					дребна	–					върхина	6				
средна	13					дърва	14					отпадък	22				

7.Наличие и характеристика на подраста преди сечта (състав, възраст, средна височина, % на покритие)

Състав Б.бор - 10

8.Средно извозно разстояние 250 м.

9.Други характеристики на насаждението */ подчертава се вярното/* – вододайна зона, горна граница на гората, скално-урвест терен с наклон над 30 ^{0}, защитна ивица на ЖП линия, защитна ивица край река, 200 м около хижа, техн. пр. борба с ерозия, Натура 2000, защитени територии, семепроизводствено н-я, ловностоп. територия, курортна гора, зелена зона, токовища, сватбовища, надлесни дървета, сервитути, защитени видове, описани в доклада за ГВКС, мъртва дървесина, биологично разнообразие и др.

ГВКС: II - 1

III. Технологични указания

1.Дървесината в насаждението да се добива при спазване на технологичната схема по т. I

2.Сечта ще се извършва с **БМТ.**

Кастренето на отсечените стъбла ще се извършва */ подчертава се вярното/* - в сечище / на временен склад.

Разкрояването на стъблата ще се извършва */ подчертава се вярното/* - в сечище / на временен склад.

3.Извозът от сечището до временните складове ще се осъществява с */ подчертава се вярното/* - животинска тяга / трактор на цели стъбла / дълги секции / къси секции / сортименти / с влачене по терена / изцяло натоварени.

Ще се използват техники и технологии, които да не нарушават земната повърхност.

Пресичането на водните течения ще става перпендикулярно, като се изградят помощни съоръжения (мостове, проходи и скари) / Няма да се пресичат водни течения./ *подчертава се вярното/* .

4.Проектирани нови горски автомобилни пътища съгласно Наредба 5 за строителството в горските територии без промяна на предназначението им: дължина .....м. широчина .....м.

5.Изграждане и ремонт на временни извозни горски пътища:

5.1 Тракторни – разстояние между тях ...м (не по-малко от 40 м), дължина...м, широчина 4 м.

5.2 Коларски - разстояние между тях.....м (не по-малко от 40 м), дължина .....м, широчина ... м

6.Просеки за въжени линии: ..... бр.

допустимо разстояние между просеките ..... м., дължина ..... м., широчина ..... м.

7.Направа на технологични просеки .....бр.

допустимо разстояние между тях .....м., дължина .....м., широчина ..... м.

8.Изграждане на нови временни складове (бр., площ в ха)

Брой складове ... ... бр., площ 0,01 ха. Изграждането им ще става извън заливните зони на реките и пътното платно на горските пътища.

9.Мерки за опазване на оставащите на корен дървета, подраста, младиняка и почвата.

Дърветата, подлежащи на сеч, ще се повалят в просека, свободна от подраст, младиняк и стоящи дървета. При извоза оставащите на корен дървета ще се опазват от нараняване.

10.Начини за почистване на сечището

СЪБИРАНЕ НА ОТПАДЪЦИ НА КУПЧИЦИ, БИОЛОГИЧЕСКО ОЗЕЛЕНЯВАНЕ НА СЕЧИЩАТА

Няма да се допуска оставяне на остатъци от сечта на разстояние по-малко от 20 м от краищата на пътното платно на пътищата от РПМ, на горските пътища, и на разстояние, не по-малко от 5 м от краищата на останалите автомобилни пътища, както и да не попадат във водните течения.

11.Други указания:

Извозената на временните складове дървесина ще се окачествява, кубира, надписва и складира на лонгони без да се допира до стоящи дървета. Технологичната такава и дървата за огрев ще се подреждат на фигури.

Зареждането с ГСМ ще става само на определените за целта места. Всички горивосмазочни и битови отпадъци ежедневно ще се събират, изнасят извън горските територии и изхвърлят на определените за това места.

12.Всички операции по подготвителните и основните работи ще се извършват съгласно изискванията на Правилника за здравословни и безопасни условия на труд в горите и правилата за противопожарна безопасност в горите. Обектите се оборудват с противопожарни средства съгласно Наредба № 8 от 11.05.2012 г.

ЗАПОЗНАТ с технологичния план: ...../попълва се след издаването на позволителното за сеч/

Лицето по чл. 108, ал. 2 от ЗГ, на което е издадено позволително за сеч № .....

/ трите имена, подпис, дата /

Изготовил: Георги Грасанов
/име, фамилия,/ подпис
дата 02.07.21 г.,
№ и дата на удостоверението за упражняване на лесовъдска практика: 8720/14.01.2013 год.

Образец по чл. 53, ал. 6 от НСЛ

Одобрил: инж. Мирослав Муса
/име, фамилия,/ подпис
дата: 05.10.21 г.,
№ и дата на удостоверението за упражняване на лесовъдска практика: 8615/25.07.2013 г.

ТЕХНОЛОГИЧЕН ПЛАН № 1

За добив на дървесина от отдел 372 подотдел 3
На ТП ДГС АЛАБАК /попълва се само за държавни гори/
Община Велинград; Землище Св. Петка;
имот с (кадастрален идентификатор/КВС) №....., /попълва се само за недържавни гори/

I. Схема за добива на дървесина от насаждението

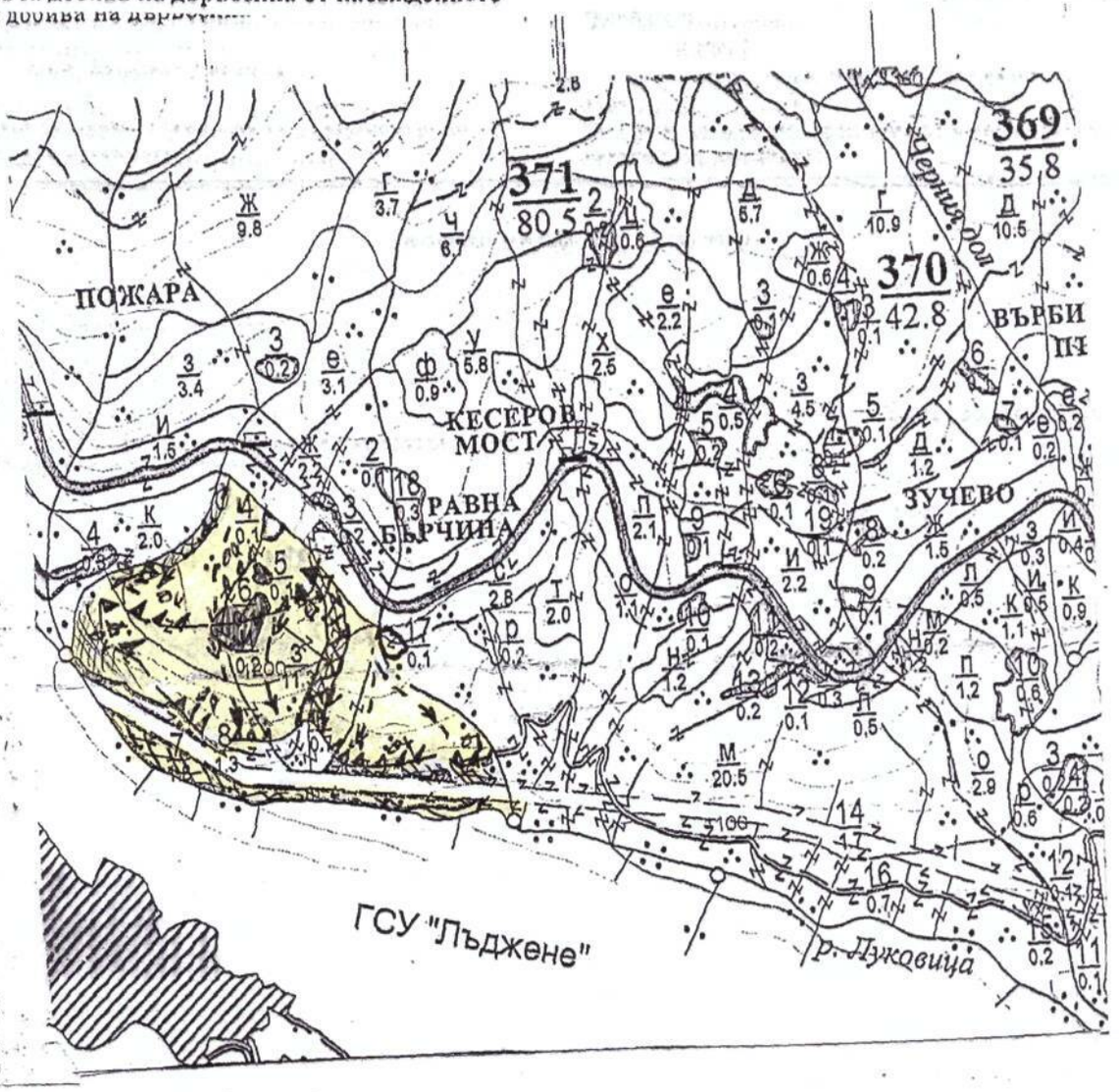

Легенда:

± ± ± ±	проектирани коларски вр. извозни пътища	⇸⇸⇸⇸	проектирани тракторни вр. извозни пътища
- - - - - -	съществуващи извозни пътища	▲ ▲ ▲	временен склад равна бърчина
═══	съществуващ автомобилен път	xxxxxx	трасе на въжена линия
~~	технологична просека	=+=+=+=	проектиран автомобилен път
	насаждение		немаркирана част
O	място за отпадъци	X	място за смяна на ГСМ

На схемата задължително се нанасят контурите на насаждението/имота, съществуващите и проектирани временни горски пътища, технологичните просеки ...

II. Характеристика на насаждението

1.Вид на сечта ...пробирка.../ интензивност 15..%
Втори вид сеч ...../ интензивност .....%
2.Площ на подотдела ...11,3...ха. Размер на сечището.....10..... ха.
3.Състав по план/програма.....8Б1Ф, действителен.....8Б1Ф.....
4.Запас на 1 ха: с клони...376.....куб.м/ха , без клони ...339.....куб. м/ха.
5.Среден наклон на терена .....21.....градуса.
6.Очакван добив от маркираната дървесина .....422.....лежаща маса, куб.м.

дърв. вид / категория					дърв. вид / категория					дърв. вид / категория				
едра	307				дребна	-				вършина	19			
средна	66				дърва	49				отпад	70			

7.Наличие и характеристика на подраста преди сечта (състав, възраст, средна височина, % на покритие)
...Състав 8Бор 2Бк, възраст 39г., средна височина 2м, % на покритие 30%.....
.....

8.Средно извозно разстояние ...250.....м.

9.Други характеристики на насаждението / *подчертава се вярното*/ – вододайна зона, горна граница на гората, скално-урвест терен с наклон над 30 ^{0}, защитна ивица на ЖП линия, защитна ивица край река, 200 м около хижа, техн. пр. борба с ерозия, Натура 2000, защитени територии, семепроизводствено н-я, ловностоп. територия, курортна гора, зелена зона, токовища, сватбовища, надлесни дървета, сервитути, защитени видове, описани в доклада за ГВКС, мъртва дървесина, биологично разнообразие и др.
.....
ГВКС: ...11.....

III. Технологични указания

1.Дървесината в насаждението да се добива при спазване на технологичната схема по т. I
2.Сечта ще се извършва с БМТ.
Кастренето на отсечените стъбла ще се извършва / *подчертава се вярното*/ - в сечище / на временен склад.
Разкрояването на стъблата ще се извършва / *подчертава се вярното*/ - в сечище / на временен склад.
3.Извозът от сечището до временните складове ще се осъществява с / *подчертава се вярното*/ - животинска тяга / трактор на цели стъбла / дълги секции / къси секции / сортименти / с влачене по терена / изцяло натоварени.
Ще се използват техники и технологии, които да не нарушават земната повърхност.
Пресичането на водните течения ще става перпендикулярно, като се изградят помощни съоръжения (мостове, проходи и скари) / Няма да се пресичат водни течения./ *подчертава се вярното*/.
4.Проектирани нови горски автомобилни пътища съгласно Наредба 5 за строителството в горските територии без промяна на предназначението им: дължина .....м. широчина .....м.
5.Изграждане и ремонт на временни извозни горски пътища:
5.1 Трактор ни – разстояние между тях ...м (не по-малко от 40 м), дължина...200...м, широчина 4 м.
5.2 Коларски - разстояние между тях.....м (не по-малко от 40 м), дължина .....м, широчина ... м
6.Просеки за въжени линии: ..... бр.
допустимо разстояние между просеките ..... м., дължина ..... м., широчина ..... м.
7.Направа на технологични просеки .....бр.
допустимо разстояние между тях .....м., дължина .....м., широчина ..... м.
8.Изграждане на нови временни складове (бр., площ в ха)
Брой складове ..... бр., площ ...2,64....ха. Изграждането им ще става извън заливните зони на реките и пътното платно на горските пътища.
9.Мерки за опазване на оставащите на корен дървета, подраста, младиняка и почвата.
Дърветата, подлежащи на сеч, ще се повалят в посока, свободна от подраст, младиняк и стоящи дървета.
При извоза оставащите на корен дървета ще се опазват от нараняване.
10.Начини за почистване на сечището
...Събиране на бързащата отпад на купчини в сечището.....
Няма да се допуска оставяне на остатъци от сечта на разстояние по-малко от 20 м от краищата на пътното платно на пътищата от РПМ, на горските пътища, и на разстояние, не по-малко от 5 м от краищата на останалите автомобилни пътища, както и да не попадат във водните течения.
11.Други указания:
Извозената на временните складове дървесина ще се окачествява, кубира, надписва и складира на лонгони без да се допира до стоящи дървета. Технологичната такава и дървата за огрев ще се подреждат на фигури.
Зареждането с ГСМ ще става само на определените за целта места. Всички горивосмазочни и битови отпадъци ежедневно ще се събират, изнасят извън горските територии и изхвърлят на определените за това места.
12.Всички операции по подготвителните и основните работи ще се извършват съгласно изискванията на Правилника за здравословни и безопасни условия на труд в горите и правилата за противопожарна безопасност в горите. Обектите се оборудват с противопожарни средства съгласно Наредба № 8 от 11.05.2012 г.

ЗАПОЗНАТ с технологичния план: ...../попълва се след издаването на позволителното за сеч/
Лицето по чл. 108, ал. 2 от ЗГ, на което е издадено позволително за сеч № .....
.....
/ трите имена, подпис, дата /
№ и дата на удостоверението за упражняване на лесовъдска практика: .....