Образец по чл. 53, ал. 6 от НСГ

Изготвил: Али Булуб
/име, фамилия / подпис
дата: 29.06.21 г.,
№ и дата на удостоверението за упражняване на лесовъдска практика: 7445/26.07.2012 г.

Одобрил: инж. Мерахим Муса
име, фамилия,/ подпис
дата: 05.10.21 г.,
№ и дата на удостоверението за упражняване на лесовъдска практика: 9615/25.07.2013 г.

ТЕХНОЛОГИЧЕН ПЛАН № ....

За добив на дървесина от отдел 220 подотдел Н
На ТП ДГС АЛАБАК /попълва се само за държавни гори/
Община Велинград; Землище Цветино;
имот с (кадастрален идентификатор/КВС) №....., /попълва се само за недържавни гори/

I. Схема за добива на дървесина от насаждението

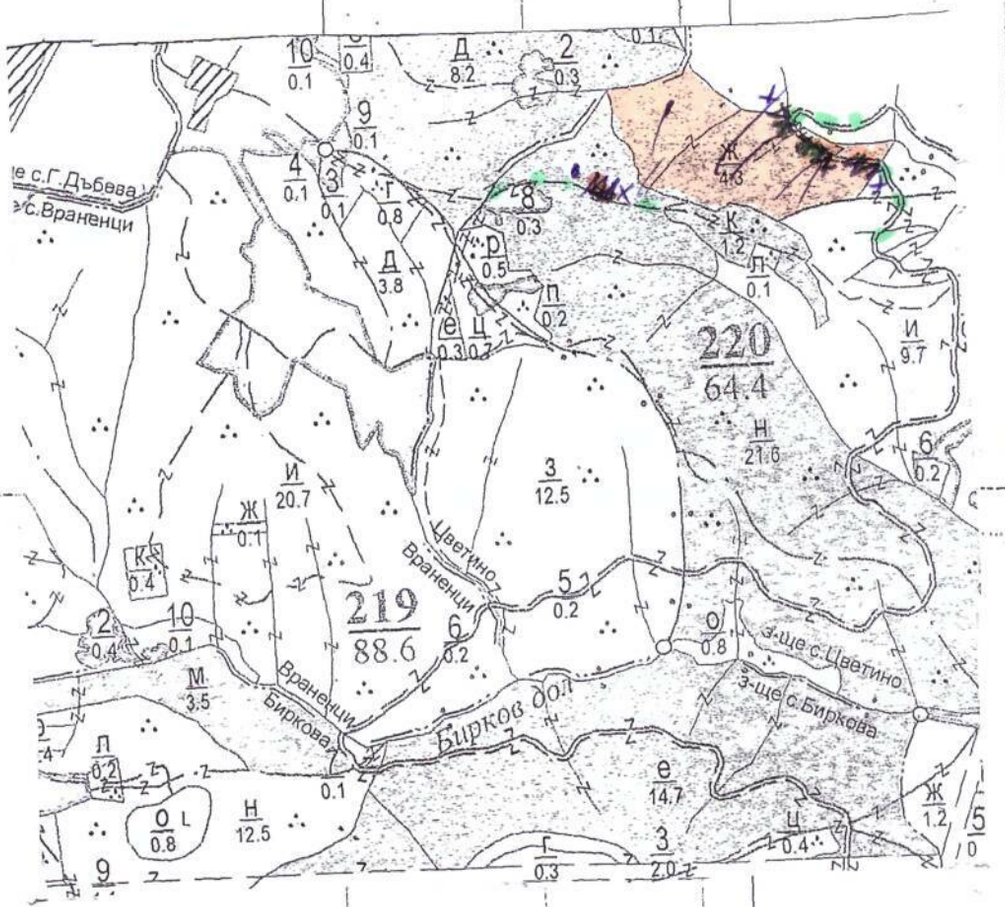

Легенда:

± ± ± ±	проектирани коларски вр. извозни пътища	⇸⇸⇸	проектирани тракторни вр. извозни пътища
- - - - -	съществуващи извозни пътища	▲ ▲ ▲	временен склад Борна Дъбево
═══	съществуващ автомобилен път	xxxxxx	трасе на въжена линия
~~	технологична просека	=+=+=+=	проектиран автомобилен път
	насаждение		немаркирана част
O	място за отпадъци	X	място за смяна на ГСМ

На схемата задължително се нанасят контурите на ...

II. Характеристика на насаждението

1.Вид на сечта .....Пробирка...../ интензивност .....%

Втори вид сеч ...../ интензивност .....%

2.Площ на подотдела .....43..ха. Размер на сечището.....43.....ха.

3.Състав по план/програма..8.бор-10 см.бн...., действителен..8.бор см.бн.....

4.Запас на 1 ха: с клони....330.....куб.м/ха , без клони 293.....куб. м/ха.

5.Среден наклон на терена ..15.....градуса.

6.Очакван добив от маркираната дървесина .....254.....лежаща маса, куб.м.

дърв. вид / категория	8.бор				дърв. вид / категория	8.бор				дърв. вид / категория	8.бор	8.бор		
едра	136				дребна	1				вършина	11	32		
средна	76				дърва	21								

7.Наличие и характеристика на подраста преди сечта (състав, възраст, средна височина, % на покрит

.....подраст - смбр 2.....

8.Средно извозно разстояние ..300.....м.

9.Други характеристики на насаждението / *подчертава се вярното*/ – вододайна зона, горна граница гората, скално-урвест терен с наклон над 30 ^{0}, защитна ивица на ЖП линия, защитна ивица край река, 200 около хижа, техн. пр. борба с ерозия, Натура 2000, защитени територии, семепроизводствено н-я, ловност територия, курортна гора, зелена зона, токовища, сватбовища, надлесни дървета, сервитути, защитени видо описани в доклада за ГВКС, мъртва дървесина, биологично разнообразие и ...

ГВКС: .....

III. Технологични указания

1.Дървесината в насаждението да се добива при спазване на технологичната схема по т. I

2.Сечта ще се извършва с БМТ.

Кастренето на отсечените стъбла ще се извършва / *подчертава се вярното*/ - в сечище / на временен склад.

Разкройването на стъблата ще се извършва / *подчертава се вярното*/ - в сечище / на временен склад.

3.Извозът от сечището до временните складове ще се осъществява с / *подчертава се вярното*/ - животинс тяга / трактор на цели стъбла / дълги секции / къси секции / сортименти / с влачене по терена / изця натоварени.

Ще се използват техники и технологии, които да не нарушават земната повърхност.

Пресичането на водните течения ще става перпендикулярно, като се изградят помощни съоръжени (мостове, проходи и скари) / Няма да се пресичат водни течения./ *подчертава се вярното*/.

4.Проектирани нови горски автомобилни пътища съгласно Наредба 5 за строителството в горските територи без промяна на предназначението им: дължина ...–.....м. широчина .....–.....м.

5.Изграждане и ремонт на временни извозни горски пътища: 100 м

5.1 Тракторни – разстояние между тях ...м (не по-малко от 40 м), дължина ...м, широчина 4 м.

5.2 Коларски - разстояние между тях.....–.....м (не по-малко от 40 м), дължина ...–.....м, широчина ... м

6.Просеки за въжени линии: ...–... бр.

допустимо разстояние между просеките ...–..... м., дължина .....–..... м., широчина .....–..... м.

7.Направа на технологични просеки ...–.....бр.

допустимо разстояние между тях .....–.....м., дължина .....–.....м., широчина .....–..... м.

8.Изграждане на нови временни складове (бр., площ в ха)

Брой складове 4..... бр., площ 0,01...ха. Изграждането им ще става извън заливните зони на реките и пътнот платно на горските пътища.

9.Мерки за опазване на оставащите на корен дървета, подраста, младиняка и почвата.

Дърветата, подлежащи на сеч, ще се повалят в посока, свободна от подраст, младиняк и стоящи дървета.

При извоза оставащите на корен дървета ще се опазват от нараняване.

10.Начини за почистване на сечището

Събиране на кубчини едновременно с сечта.....

Няма да се допуска оставяне на остатъци от сечта на разстояние по-малко от 20 м от краищата на пътнот платно на пътищата от РПМ, на горските пътища, и на разстояние, не по-малко от 5 м от краищата на останалите автомобилни пътища, както и да не попадат във водните течения.

11.Други указания:

Извозената на временните складове дървесина ще се окачествява, кубира, надписва и складира на лонгони без да се допира до стоящи дървета. Технологичната такава и дървата за огрев ще се подреждат на фигури.

Зареждането с ГСМ ще става само на определените за целта места. Всички горивосмазочни и битови отпадъци ежедневно ще се събират, изнасят извън горските територии и изхвърлят на определените за това места.

12.Всички операции по подготвителните и основните работи ще се извършват съгласно изискванията на Правилника за здравословни и безопасни условия на труд в горите и правилата за противопожарна безопасност в горите. Обектите се оборудват с противопожарни средства съгласно Наредба № 8 от 11.05.2012 г.

ЗАПОЗНАТ с технологичния план: ...../попълва се след издаването на позволителното за сеч/

Лицето по чл. 108, ал. 2 от ЗГ, на което е издадено позволително за сеч № .....

/ трите имена, подпис, дата /

№ и дата на изработ...

Образец по чл. 53, ал. 6 от НСГ

Изготвил: Ибрахим Бараков
(име, фамилия / подпис)
дата: 19.06.21 г.,
№ и дата на удостоверението за упражняване на лесовъдска практика: 7478/26.07.2012 г.

Одобрил: .....
инж. ,
име, фамилия, ...
дата: ..... г.,
№ и дата на удостоверението за упражняване на лесовъдска практика:

ТЕХНОЛОГИЧЕН ПЛАН № ....

За добив на дървесина от отдел 222 подотдел 3
На ТП ДГС АЛАБАК /попълва се само за държавни гори/
Община Велинград; Землище Горна Дъбева;
имот с (кадастрален идентификатор/КВС) №....., /попълва се само за недържавни гори/
I. Схема за добива на дървесина от насаждението

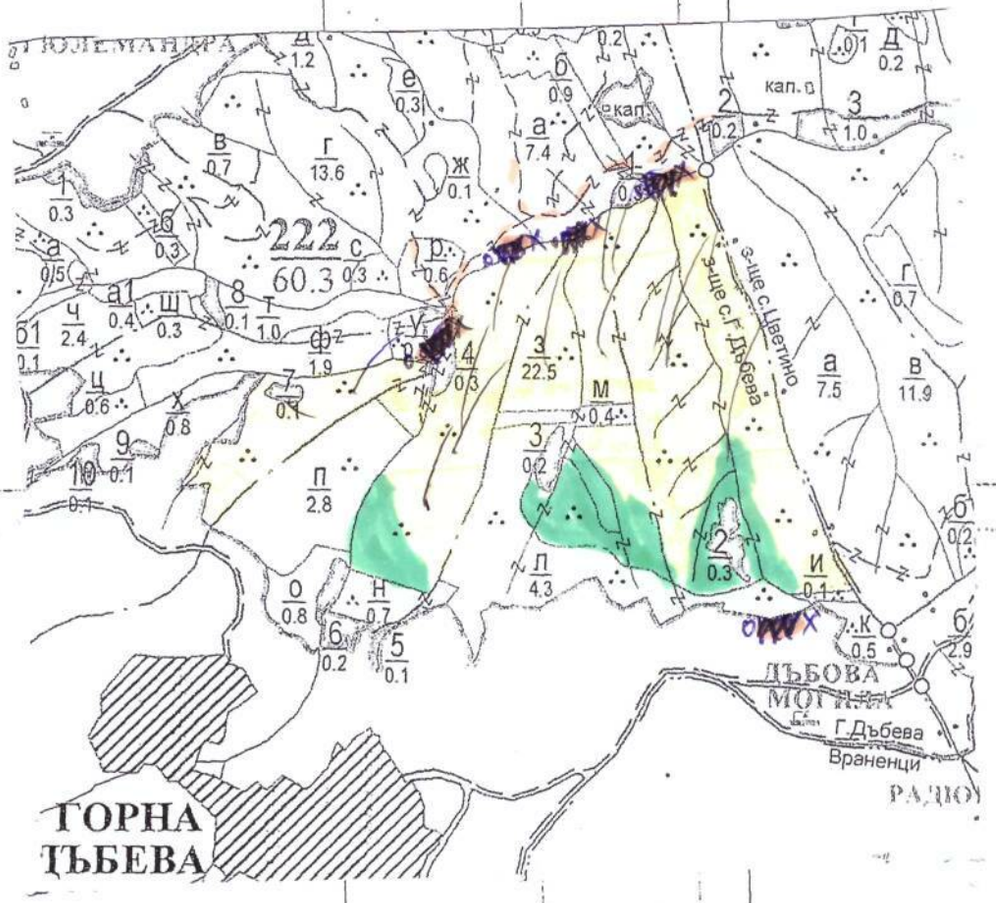

Легенда:

- проектирани коларски вр. извозни пътища
- съществуващи извозни пътища
- съществуващ автомобилен път
- технологична просека
- насаждение
- място за отпадъци
- проектирани тракторни вр. извозни пътища
- временен склад Г. Дъбева
- трасе на въжена линия
- проектиран автомобилен път
- немаркирана част
- X място за смяна на ГСМ

На схемата задължително се нанасят ...

II. Характеристика на насаждението

1.Вид на сечта ...Пробирка.../ интензивност .....%

Втори вид сеч ...../ интензивност .....%

2.Площ на подотдела ...42,5...ха. Размер на сечището.....1296..... а.

3.Състав по план/програма.....8БОЦ-10СМ-8Б,2Д.....действителен.....8БОЦ-10СМ-8Б.....

4.Запас на 1 ха: с клони...312.....куб.м/ха , без клони .....278.....куб. м/ха.

5.Среден наклон на терена ...24.....градуса.

6.Очакван добив от маркираната дървесина .....721.....лежаща маса, куб.м.

дърв. вид / категория	бБОЦ				дърв. вид / категория	бБОЦ				дърв. вид / категория	бБОЦ			
едра	214				дребна	20				вършина	38			
средна	302				дърва	185				отпад	94			

7.Наличие и характеристика на подраста преди сечта (състав, възраст, средна височина, % на покрит

.....

.....

8.Средно извозно разстояние ...400.....м.

9.Други характеристики на насаждението / *подчертава се вярното*/ – вододайна зона, горна граница гората, скално-урвест терен с наклон над 30 °, защитна ивица на ЖП линия, защитна ивица край река, 20(около хижа, техн. пр. борба с ерозия, Натура 2000, защитени територии, семепроизводствено н-я, ловност територия, курортна гора, зелена зона, токовища, сватбовища, надлесни дървета, сервитути, защитени видо описани в доклада за ГВКС, мъртва дървесина, биологично разнообразие и

.....

ГВКС: .....ГВКС-2.....

III. Технологични указания

1.Дървесината в насаждението да се добива при спазване на технологичната схема по т. 1

2.Сечта ще се извършва с БМТ.

Кастренето на отсечените стъбла ще се извършва / *подчертава се вярното*/ - в сечище / на временен склад.

Разкрояването на стъблата ще се извършва / *подчертава се вярното*/ - в сечище / на временен склад.

3.Извозът от сечището до временните складове ще се осъществява с / *подчертава се вярното*/ - животинск тяга / трактор на цели стъбла / дълги секции / къси секции / сортименти / с влачене по терена / изцял натоварени.

Ще се използват техники и технологии, които да не нарушават земната повърхност.

Пресичането на водните течения ще става перпендикулярно, като се изградят помощни съоръжени (мостове, проходи и скари) / Няма да се пресичат водни течения / *подчертава се вярното*/.

4.Проектирани нови горски автомобилни пътища съгласно Наредба 5 за строителството в горските територ без промяна на предназначението им: дължина .....м. широчина .....м.

5.Изграждане и ремонт на временни извозни горски пътища: 200м

5.1 Тракторни – разстояние между тях ...м (не по-малко от 40 м), дължина ...м, широчина 4 м.

5.2 Коларски - разстояние между тях.....м (не по-малко от 40 м), дължина ...м, широчина ... м

6.Просеки за въжени линии: ..... бр.

допустимо разстояние между просеките ..... м., дължина ..... м., широчина ..... м.

7.Направа на технологични просеки .....бр.

допустимо разстояние между тях .....м., дължина .....м., широчина ..... м.

8.Изграждане на нови временни складове (бр., площ в ха)

Брой складове ...1..... бр., площ ...0,01...ха. Изграждането им ще става извън заливните зони на реките и пътнот платно на горските пътища.

9.Мерки за опазване на оставащите на корен дървета, подраста, младинляка и почвата.

Дърветата, подлежащи на сеч, ще се повалят в посока, свободна от подраст, младиняк и стоящи дървета. При извоза оставащите на корен дървета ще се опазват от нараняване.

10.Начини за почистване на сечището

.....Събиране на клони едновременно с сеч.....

Няма да се допуска оставяне на остатъци от сечта на разстояние по-малко от 20 м от крайщата на пътното платно на пътищата от РПМ, на горските пътища, и на разстояние, не по-малко от 5 м от крайщата на останалите автомобилни пътища, както и да не попадат във водните течения.

11.Други указания:

Извозената на временните складове дървесина ще се окачествява, кубира, надписва и складира на лонгони без да се допира до стоящи дървета. Технологичната такава и дървата за огрев ще се подреждат на фигури. Зареждането с ГСМ ще става само на определените за целта места. Всички горивосмазочни и битови отпадъци ежедневно ще се събират, изнасят извън горските територии и изхвърлят на определените за това места.

12.Всички операции по подготвителните и основните работи ще се извършват съгласно изискванията на Правилника за здравословни и безопасни условия на труд в горите и правилата за противопожарна безопасност в горите. Обектите се оборудват с противопожарни средства съгласно Наредба № 8 от 11.05.2012 г.

ЗАПОЗНАТ с технологичния план: ...../попълва се след издаването на позволителното за сеч/

Лицето по чл. 108, ал. 2 от ЗГ, на което е издадено позволително за сеч № .....

.....

/ трите имена, подпис, дата /

№ ... дата на издаване ...

Изготовил: Салих Вилков
/име, фамилия,/ подпис
дата: 02.07.2021
№ и дата на удостоверението за упражняване на лесовъдска практика: 13276

Одобрил: ...
инж. Франка Муса зам.директор
/име, фамилия,/ подпис
дата: 05.10.21г.,
№ и дата на удостоверението за упражняване на лесовъдска практика: 9615/25.07.2013г.

Образец по чл. 53, ал. 6 от Н

ТЕХНОЛОГИЧЕН ПЛАН № ....

За добив на дървесина от отдел 222 подотдел П
На ТП ДГС АЛАБАК /попълва се само за държавни гори/
Община Велинград; Землище Г. Дъбева;
имот с (кадастрален идентификатор/КВС) №....., /попълва се само за недържавни гори/
I. Схема за добива на дървесина от насаждението

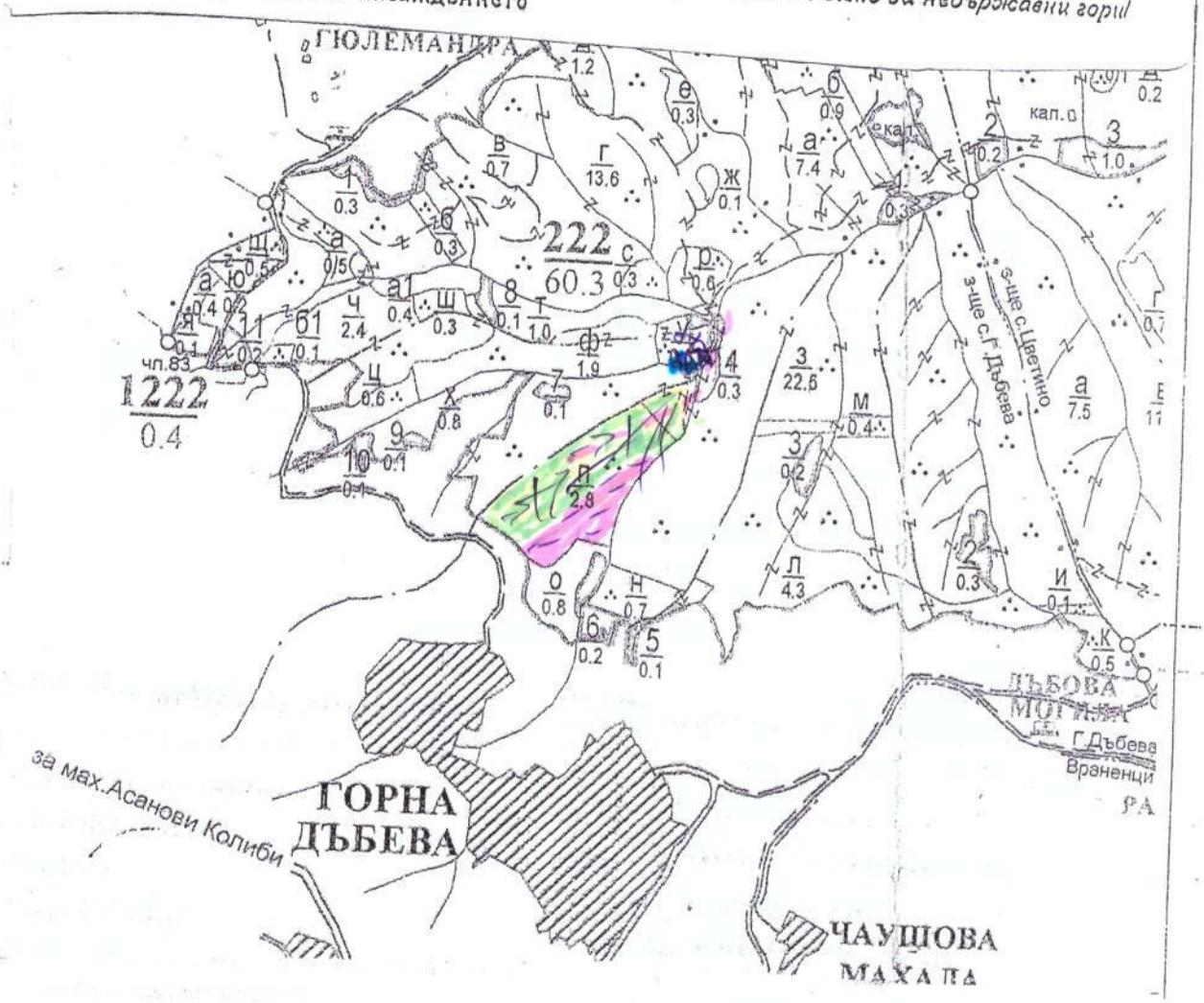

Легенда:

- проектирани коларски вр. извозни пътища
- съществуващи извозни пътища
- съществуващ автомобилен път
- технологична просека
- насаждение
- място за отпадъци
- проектирани трактории вр. извозни пътища
- временен склад Гюлемандра
- трасе на въжена линия
- проектиран автомобилен път
- немаркирана част
- X място за смяна на ГСМ

На схемата задължително се нанасят ...

II. Характеристика на насаждението

1.Вид на сечта ... Прочистка ... ...