Изготвил: Салих Пилков

/имс, фамилия,/ подпис

дата 13.10.2021

№ и дата на удостоверението за упражняване на лесовъдска практика: 13276/28.03.2018

Образец по чл. 53, ал. 6 от НСГ

Одобрил: инж. Ибрахим Муса - зам.директор

/имс, фамилия,/ подпис

дата: 05.10.2021г.,

№ и дата на удостоверението за упражняване на лесовъдска практика: 9615/25.07.2013г.

ТЕХНОЛОГИЧЕН ПЛАН № ....

За добив на дървесина от отдел 240 подотдел А

На ТП ДГС АЛАБАК /попълва се само за държавни гори/

Община В-Г; Землище Цветино;

имот с (кадастрален идентификатор/КВС) №....., /попълва се само за недържавни гори/

I. Схема за добива на дървесина от насаждението

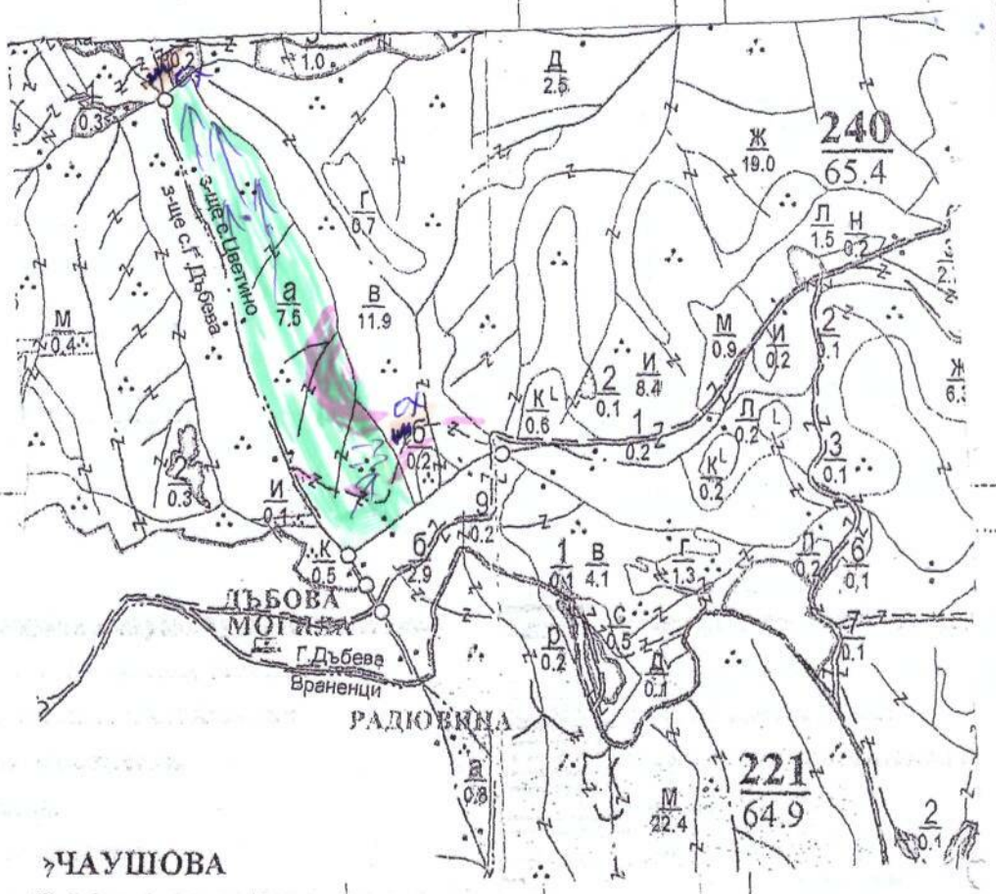

Легенда:

± ± ± ±	проектирани коларски вр. извозни пътища		проектирани тракторни вр. извозни пътища
	съществуващи извозни пътища	▲ ▲ ▲	временен склад Дъбова Могила
	съществуващ автомобилен път	xxxxxx	трасе на въжена линия
	технологична просека		проектиран автомобилен път
	насаждение		немаркирана част
O	място за отпадъци	X	място за смяна на ГСМ

На схемата задължително се нанасят контурите на ...

II. Характеристика на насаждението

1.Вид на сечта ...Прочистване.../ интензивност .....%
Втори вид сеч ...../ интензивност .....%
2.Площ на подотдела ...7.5.....ха. Размер на сечището...6.7..... ха.
3.Състав по план/програма...5Бк10....., действителен.....5Бк10.....
4.Запас на 1 ха: с клони...233.9.....куб.м/ха , без клони ...211.2...куб. м/ха.
5.Среден наклон на терена ...28.....градуса.
6.Очакван добив от маркираната дървесина ....27.2.....лежаща маса, куб.м.

дърв. вид / категория	Общо				дърв. вид / категория	Общо				дърв. вид / категория	Общо			
едра	87				дребна	4				върхина	17			
средна	95				дърва	86								

7.Наличие и характеристика на подраста преди сечта (състав, възраст, средна височина, % на покрити
Подраст: Ск 6 сли ес 3г3 15 тал 0.3 Бис 2.0
Бкз Бис 1.5 ББ 1

8.Средно извозно разстояние ...500.....м.

9.Други характеристики на насаждението / *подчертава се вярното*/ – вододайна зона, горна граница н
гората, скално-урвест терен с наклон над 30 ^{0}, защитна ивица на ЖП линия, защитна ивица край река, 200
около хижа, техн. пр. борба с ерозия, Натура 2000, защитени територии, семепроизводствено н-я, ловностоп
територия, курортна гора, зелена зона, токовища, сватбовища, надлесни дървета, сервитути, защитени видов
описани в доклада за ГВКС, мъртва дървесина, биологично разнообразие и др

ГВКС: ...ГВКС2

III. Технологични указания

1.Дървесината в насаждението да се добива при спазване на технологичната схема по т. I
2.Сечта ще се извършва с БМТ.

Кастренето на отсечените стъбла ще се извършва / *подчертава се вярното*/ - в сечище / на временен склад.
Разкрояването на стъблата ще се извършва / *подчертава се вярното*/ - в сечище / на временен склад.

3.Извозът от сечището до временните складове ще се осъществява с / *подчертава се вярното*/ - животинск
тяга / трактор на цели стъбла / дълги секции / къси секции / сортименти / с влачене по терена / изцял
натоварени.

Ще се използват техники и технологии, които да не нарушават земната повърхност.
Пресичането на водните течения ще става перпендикулярно, като се изградят помощни съоръжени
(мостове, проходи и скари) / Няма да се пресичат водни течения / *подчертава се вярното*/.

4.Проектирани нови горски автомобилни пътища съгласно Наредба 5 за строителството в горските територи
без промяна на предназначението им: дължина .....м. широчина .....м.

5.Изграждане и ремонт на временни извозни горски пътища: 200 м
5.1 Трактори – разстояние между тях ...м (не по-малко от 40 м), дължина...м, широчина 4 м.
5.2 Коларски - разстояние между тях.....м (не по-малко от 40 м), дължина .....м, широчина ... м

6.Просеки за въжени линии: ..... бр.
допустимо разстояние между просеките ..... м., дължина ..... м., широчина ..... м.

7.Направа на технологични просеки .....бр.
допустимо разстояние между тях .....м., дължина .....м., широчина ..... м.

8.Изграждане на нови временни складове (бр., площ в ха)
Брой складове ...2... бр., площ ...0.6...ха. Изграждането им ще става извън заливните зони на реките и пътното платно на горските пътища.

9.Мерки за опазване на оставащите на корен дървета, подраста, младняка и почвата.
Дърветата, подлежащи на сеч, ще се повалят в посока, свободна от подраст, младняк и стоящи дървета.
При извоза оставащите на корен дървета ще се опазват от нараняване.

10.Начини за почистване на сечището
Събирането на дънерите ще е ръчно своевременно с ес сеч
Няма да се допуска оставяне на остатъци от сечта на разстояние по-малко от 20 м от крайщата на пътното платно на пътищата от РПМ, на горските пътища, и на разстояние, не по-малко от 5 м от крайщата на останалите автомобилни пътища, както и да не попадат във водните течения.

11.Други указания:
Извозената на временните складове дървесина ще се окачествява, кубира, надписва и складира на лонгони без да се допира до стоящи дървета. Технологичната такава и дървата за огрев ще се подреждат на фигури.
Зареждането с ГСМ ще става само на определените за целта места. Всички горивосмазочни и битови отпадъци ежедневно ще се събират, изнасят извън горските територии и изхвърлят на определените за това места.

12.Всички операции по подготвителните и основните работи ще се извършват съгласно изискванията на Правилника за здравословни и безопасни условия на труд в горите и правилата за противопожарна безопасност в горите. Обектите се оборудват с противопожарни средства съгласно Наредба № 8 от 11.05.2012 г.

ЗАПОЗНАТ с технологичния план: ...../попълва се след издаването на позволителното за сеч/
Лицето по чл. 108, ал. 2 от ЗГ, на което е издадено позволително за сеч № .....

/ трите имена, подпис, дата /

Изготвил: Ибрахим Бараков
/име, фамилия,/ подпис
дата: 22.06.12 г.
№ и дата на удостоверението за упражняване на лесовъдска практика: 7478/26.07.2012 г.

Одобрил:
инж. Ибрахим Муса
/име, фамилия,/ подпис
дата: 05.10.12 г.,
№ и дата на удостоверението за упражняване на лесовъдска практика: 9645/25.07.2013 г.

Образец по чл. 53, ал. 6 от НСГ

ТЕХНОЛОГИЧЕН ПЛАН № ....

За добив на дървесина от отдел 240 подотдел 3
На ТП ДГС АЛАБАК /попълва се само за държавни гори/
Община Велинград; Землище Чепино;
имот с (кадастрален идентификатор/КВС) №....., /попълва се само за недържавни гори/
I. Схема за добива на дървесина от насаждението

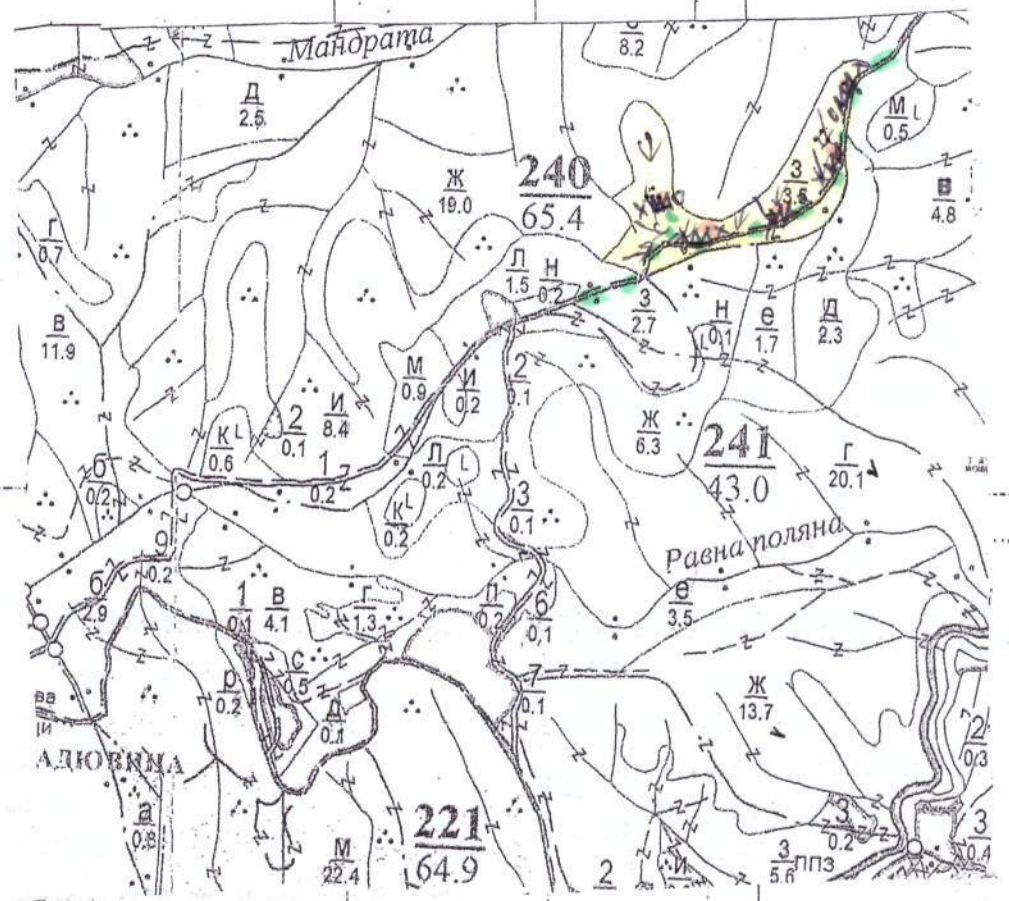

Легенда:

- проектирани коларски вр. извозни пътища
- съществуващ извозни пътища
- съществуващ автомобилен път
- технологична просека
- насаждение
- място за отпадъци
- проектирани траторни вр. извозни пътища
- временен склад Равна поляна
- трасе на въжена линия
- проектиран автомобилен път
- немаркирана част
- място за смяна на ГСМ

На схемата задължително се нанасят

II. Характеристика на насаждението

1.Вид на сечта .....Пробирка...../ интензивност .....%

Втори вид сеч ...../ интензивност .....%

2.Площ на подотдела ..3,5....ха. Размер на сечището....3,5..... ха.

3.Състав по план/програма...8.бор-10....., действителен.8.бор-10.....

4.Запас на 1 ха: с клони.....240....куб.м/ха , без клони ...260....куб. м/ха.

5.Среден наклон на терена ...17.....градуса.

6.Очакван добив от маркираната дървесина .....85.....лежаща маса, куб.м.

дърв. вид / категория	8.бор				дърв. вид / категория	8.бор				дърв. вид / категория	8.бор			
едра	28				дребна	2				вършина	7			
средна	76				дърва	9				отпад кора	13			

7.Наличие и характеристика на подраста преди сечта (състав, възраст, средна височина, % на покрити

.....

.....

8.Средно извозно разстояние ...100.....м.

9.Други характеристики на насаждението / *подчертава се вярното*/ – вододайна зона, горна граница г гората, скално-урвест терен с наклон над 30 ^{0}, защитна ивица на ЖП линия, защитна ивица край река, 200 около хижа, техн. пр. борба с ерозия, Натура 2000, защитени територии, семепроизводствено н-я, ловностоп територия, курортна гора, зелена зона, токовища, сватбовища, надлесни дървета, сервитути, защитени г[illegible]ов описани в доклада за ГВКС, мъртва дървесина, биологично разнообразие и д[illegible]

.....

ГВКС: ...ГВКС-2.....

III. Технологични указания

1.Дървесината в насаждението да се добива при спазване на технологичната схема по т. I

2.Сечта ще се извършва с БМТ.

Кастренето на отсечените стъбла ще се извършва / *подчертава се вярното*/ - в сечище / на временен склад.

Разкройването на стъблата ще се извършва / *подчертава се вярното*/ - в сечище / на временен склад.

3.Извозът от сечището до временните складове ще се осъществява с / *подчертава се вярното*/ - животинск тяга / трактор на цели стъбла / дълги секции / къси секции / сортименти / с влачене по терена / изцял натоварени.

Ще се използват техники и технологии, които да не нарушават земната повърхност.

Пресичането на водните течения ще става перпендикулярно, като се изградят помощни съоръжени (мостове, проходи и скари) / Няма да се пресичат водни течения./ *подчертава се вярното*/.

4.Проектирани нови горски автомобилни пътища съгласно Наредба 5 за строителството в горските територи без промяна на предназначението им: дължина .....м. широчина .....м.

5.Изграждане и ремонт на временни извозни горски пътища: 200

5.1 Тракторни – разстояние между тях ...м (не по-малко от 40 м), дължина...м, широчина 4 м.

5.2 Коларски - разстояние между тях.....м (не по-малко от 40 м), дължина ...м, широчина ... м

6.Просеки за въжени линии: ...–... бр.

допустимо разстояние между просеките .....–..... м., дължина .....–..... м., широчина .....–..... м.

7.Направа на технологични просеки ...–...бр.

допустимо разстояние между тях .....–.....м., дължина .....–.....м., широчина .....–..... м.

8.Изграждане на нови временни складове (бр., площ в ха)

Брой складове ...5.... бр., площ ...0,01...ха. Изграждането им ще става извън заливните зони на реките и пътното платно на горските пътища.

9.Мерки за опазване на оставащите на корен дървета, подраста, младиняка и почвата.

Дърветата, подлежащи на сеч, ще се повалят в посока, свободна от подраст, младиняк и стоящи дървета.

При извоза оставащите на корен дървета ще се опазват от нараняване.

10.Начини за почистване на сечището

Събиране на кубчини едновременно с сечта

Няма да се допуска оставяне на остатъци от сечта на разстояние по-малко от 20 м от краищата на пътното платно на пътищата от РПМ, на горските пътища, и на разстояние, не по-малко от 5 м от краищата на останалите автомобилни пътища, както и да не попадат във водните течения.

11.Други указания:

Извозената на временните складове дървесина ще се окачествява, кубира, надписва и складира на лонгони без да се допира до стоящи дървета. Технологичната такава и дървата за огрев ще се подреждат на фигури.

Зареждането с ГСМ ще става само на определените за целта места. Всички горивосмазочни и битови отпадъци ежедневно ще се събират, изнасят извън горските територии и изхвърлят на определените за това места.

12.Всички операции по подготвителните и основните работи ще се извършват съгласно изискванията на Правилника за здравословни и безопасни условия на труд в горите и правилата за противопожарна безопасност в горите. Обектите се оборудват с противопожарни средства съгласно Наредба № 8 от 11.05.2012 г.

ЗАПОЗНАТ с технологичния план: ...../попълва се след издаването на позволителното за сеч/

Лицето по чл. 108, ал. 2 от ЗГ, на което е издадено позволително за сеч № .....

.....

/ трите имена, подпис, дата /

№ и дата на [illegible]

Изготвил: Салих Пилов

/име, фамилия / подпис

дата 05.07.2021г.

№ и дата на удостоверението за упражняване на лесовъдска практика: 13276

Образец по чл. 53, ал. 6 от НСГ

Одобрил: инж. Мирахин Муса – зам.директор

/име, фамилия,/ подпис

дата: 05.10.21г.,

№ и дата на удостоверението за упражняване на лесовъдска практика: 9645/25.07.2013г.

ТЕХНОЛОГИЧЕН ПЛАН № ....

За добив на дървесина от отдел 240 подотдел И

На ТП ДГС АЛАБАК /попълва се само за държавни гори/

Община Велинград; Землище Цветино;

имот с (кадастрален идентификатор/КВС) №....., /попълва се само за недържавни гори/

I. Схема за добива на дървесина от насаждението

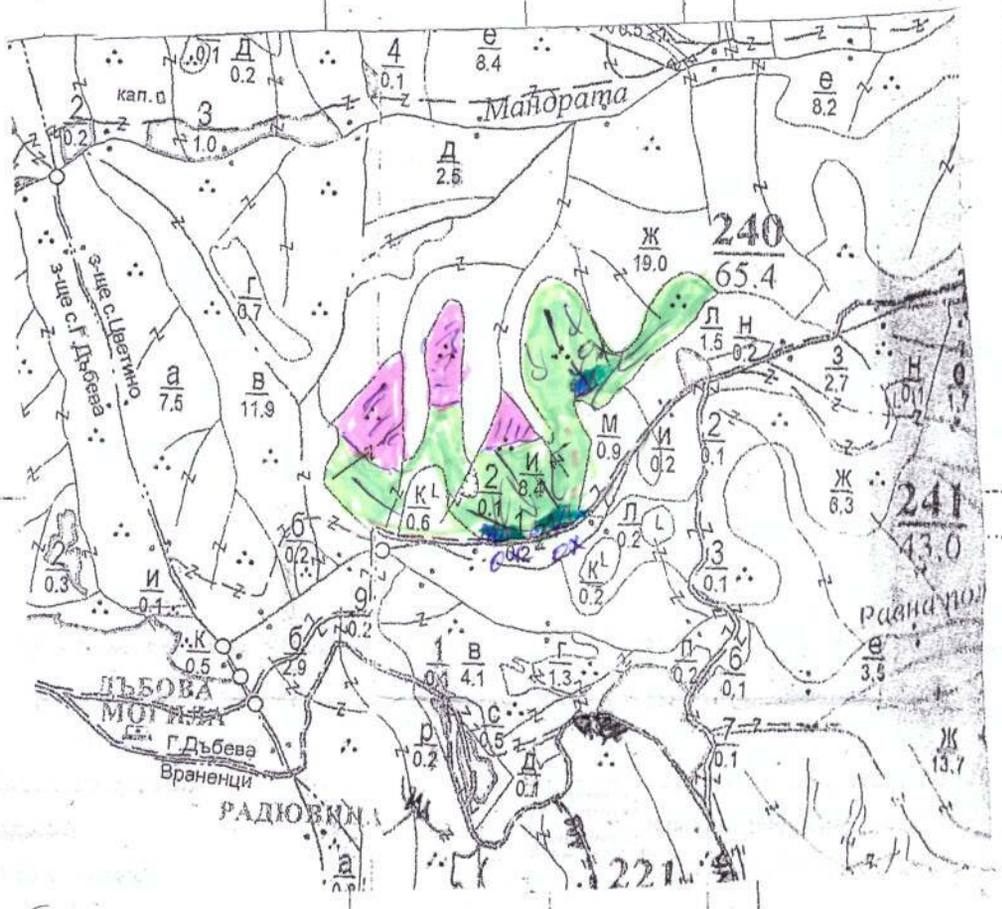

Легенда:

- ± ± ± ± проектирани коларски вр. извозни пътища
- - - - - - съществуващи извозни пътища
- съществуващ автомобилен път
- технологична просека
- насаждение
- ○ място за отпадъци
- проектирани тракторни вр. извозни пътища
- временен склад Дъбова Могила
- xxxxxx трасе на въжена линия
- проектиран автомобилен път
- немаркирана част
- X място за смяна на ГСМ

На схемата задължително се нанасят контурите на ...

II. Характеристика на насаждението

1.Вид на сечта ...Пробирка.../ интензивност .....%
Втори вид сеч ...../ интензивност .....%
2.Площ на подотдела ...8.4....ха. Размер на сечището....6.3.... ха.
3.Състав по план/програма...6S1D..., действителен.....6S1D.....
4.Запас на 1 ха: с клони..418..куб.м/ха , без клони ..371 ....куб. м/ха.
5.Среден наклон на терена ...15.....градуса.
6.Очакван добив от маркираната дървесина ...258.....лежаща маса, куб.м.

дърв. вид / категория	6S1D				дърв. вид / категория	6S1D				дърв. вид / категория	6S1D			
едра	53				дребна	5				върша	12			
средна	130				дърва	70				Отпад	32			

7.Наличие и характеристика на подраста преди сечта (състав, възраст, средна височина, % на покрити ...бук. сем. вс. Въз. 15 години, 0.3 височина 2.0 ...бук. 1

8.Средно извозно разстояние ....500.....м.

9.Други характеристики на насаждението / *подчертава се вярното*/ – вододайна зона, горна граница г гората, скално-урвест терен с наклон над 30 ^{0}, защитна ивица на ЖП линия, защитна ивица край река, 200 около хижа, техн. пр. борба с ерозия, Натура 2000, защитени територии, семепроизводствено н-я, ловно-с територия, курортна гора, зелена зона, токовища, сватбовища, надлесни дървета, сервитути, защитени видов описани в доклада за ГВКС, мъртва дървесина, биологично разнообразие и др

ГВКС: ...ГВКС2...

III. Технологични указания

1.Дървесината в насаждението да се добива при спазване на технологичната схема по т. I

2.Сечта ще се извършва с БМТ.

Кастренето на отсечените стъбла ще се извършва / *подчертава се вярното*/ - в сечище / на временен склад.
Разкрояването на стъблата ще се извършва / *подчертава се вярното*/ - в сечище / на временен склад.

3.Извозът от сечището до временните складове ще се осъществява с / *подчертава се вярното*/ - животинск тяга / трактор на цели стъбла / дълги секции / къси секции / сортименти / с влачене по терена / изцял натоварени.

Ще се използват техники и технологии, които да не нарушават земната повърхност.

Пресичането на водните течения ще става перпендикулярно, като се изградят помощни съоръжени (мостове, проходи и скари) / Няма да се пресичат водни течения./ *подчертава се вярното*/.

4.Проектирани нови горски автомобилни пътища съгласно Наредба 5 за строителството в горските територи без промяна на предназначението им: дължина .....м. широчина .....м.

5.Изграждане и ремонт на временни извозни горски пътища: 100

5.1 Трактор̀ни – разстояние между тях ...м (не по-малко от 40 м), дължина...м, широчина 4 м.
5.2 Коларски - разстояние между тях.....м (не по-малко от 40 м), дължина .....м, широчина ... м

6.Просеки за въжени линии: ..... бр.
допустимо разстояние между просеките ..... м., дължина ..... м., широчина ..... м.

7.Направа на технологични просеки .....бр.
допустимо разстояние между тях .....м., дължина .....м., широчина ..... м.

8.Изграждане на нови временни складове (бр., площ в ха)
Брой складове ...3... бр., площ ...0.1...ха. Изграждането им ще става извън заливните зони на реките и пътното платно на горските пътища.

9.Мерки за опазване на оставащите на корен дървета, подраста, младиняка и почвата.
Дърветата, подлежащи на сеч, ще се повалят в посока, свободна от подраст, младиняк и стоящи дървета. При извоза оставащите на корен дървета ще се опазват от нараняване.

10.Начини за почистване на сечището
Събирането на отпадъците на купчини своевременно
Няма да се допуска оставяне на остатъци от сечта на разстояние по-малко от 20 м от крайщата на пътното платно на пътищата от РПМ, на горските пътища, и на разстояние, не по-малко от 5 м от крайщата на останалите автомобилни пътища, както и да не попадат във водните течения.

11.Други указания:
Извозената на временните складове дървесина ще се окачествява, кубира, надписва и складира на лонгони без да се допира до стоящи дървета. Технологичната такава и дървата за огрев ще се подреждат на фигури. Зареждането с ГСМ ще става само на определените за целта места. Всички горивосмазочни и битови отпадъци ежедневно ще се събират, изнасят извън горските територии и изхвърлят на определените за това места.

12.Всички операции по подготвителните и основните работи ще се извършват съгласно изискванията на Правилника за здравословни и безопасни условия на труд в горите и правилата за противопожарна безопасност в горите. Обектите се оборудват с противопожарни средства съгласно Наредба № 8 от 11.05.2012 г.

ЗАПОЗНАТ с технологичния план: ...../попълва се след издаването на позволителното за сеч/
Лицето по чл. 108, ал. 2 от ЗГ, на което е издадено позволително за сеч № .....

/ трите имена, подпис, дата /

№ ... дата на издаване ...