Изготовил: Асан Кафеджиев

/име, фамилия / подпис

дата 15.07 г. 20

№ и дата на удостоверението за упражняване на лесовъдска практика: 10068 / 22.11.13 г.

Одобрил: инж. Димитър Китов – зам.директор

/име, фамилия / подпис

дата 03.11.20 г.

№ и дата на удостоверението за упражняване на лесовъдска практика: 3289/25.05.2011 г.

Образец по чл. 53, ал. 6 от НСГ

ТЕХНОЛОГИЧЕН ПЛАН № ....

За добив на дървесина от отдел 438 подотдел е

На ТП ДГС АЛАБАК /попълва се само за държавни гори/

Община Д-2; Землище Драгиново

имот с (кадастрален идентификатор/КВС) №....., /попълва се само за недържавни гори/

I. Схема за добива на дървесина от насаждението

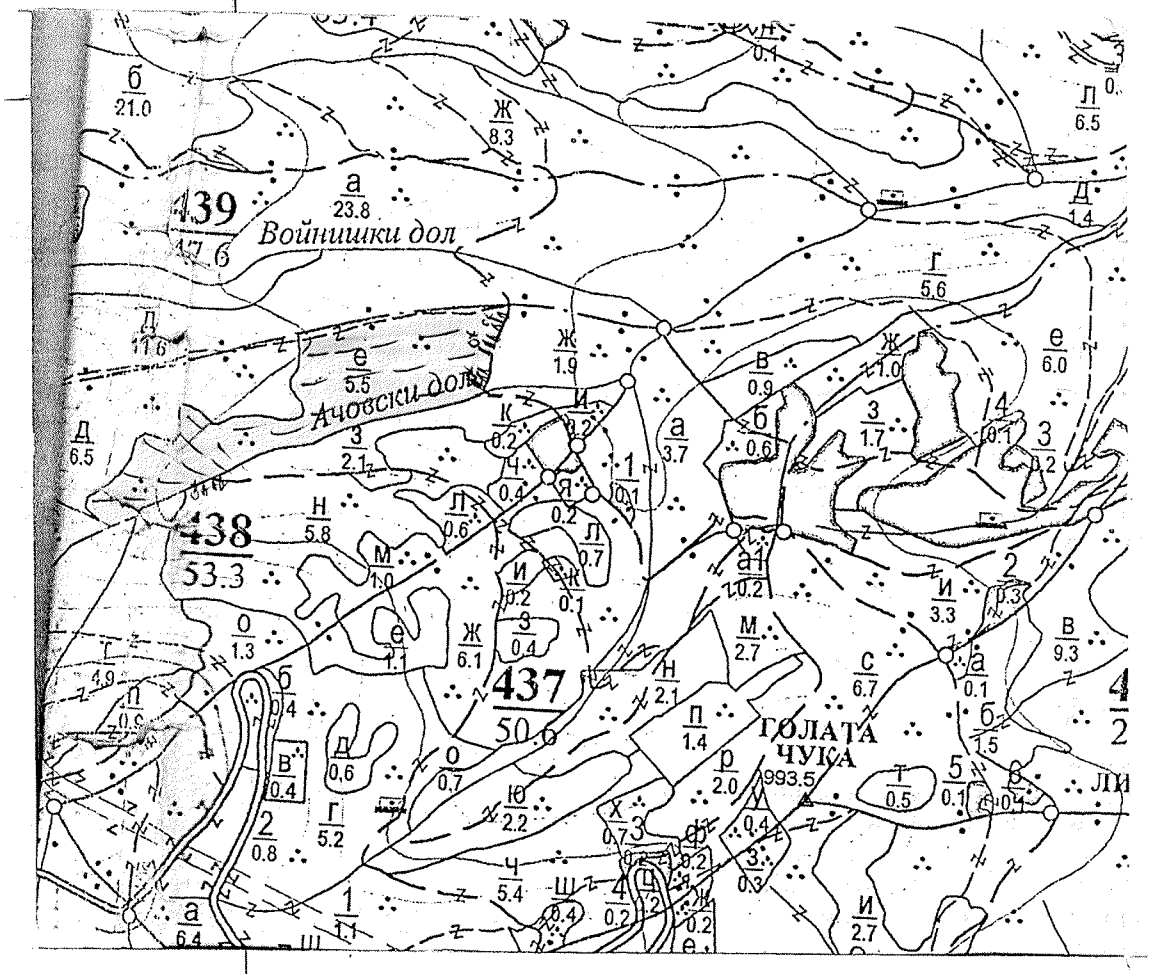

Легенда:

- проектирани коларски вр. извозни пътища
- съществуващи извозни пътища
- съществуващ автомобилен път
- технологична просека
- насаждение
- място за отпадъци
- проектирани тракторни вр. извозни пътища
- временен склад Дупето
- трасе на въжена линия
- проектиран автомобилен път
- немаркирана част
- място за смяна на ГСМ

На схемата задължително се нанасят контурите на насаждението/имота, съществуващите и проектирани

II. Характеристика на насаждението

1.Вид на сечта: Пробирна ..... / интензивност 15 %

2.Втори вид сеч ..... / интензивност ..... %

3.Площ на по отдела 5.5 ха. Размер на сечище 5.5 ха.

4.Състав по план/програма бб-9 / 3 дб-4 сб, действителен бб: чб. 3 дб 4 сб

5.Запас на 1 ха с клони 307 куб м/ха, без клони 277 куб. м/ха.

6.Среден наклон на терена 23 град. са.

7.Очакван добив от маркираната дървесина 133 лежаща маса, куб.м.

дърв. вид / категория	бб	чб			дърв. вид / категория	бб	чб			дърв. вид / категория	бб	чб		
едра	17	1			дребна	2	–			вършина	5			
средна	93	5			дърва	15	1			отпад	20			

7.Наличие и характеристика на подраста преди сечта (състав, възраст, средна височина, % на покритие)

.....

.....

8.Средно извозно разстояние 300 м.

9.Други характеристики на насаждението / *подчертава се вярното*/ – вододайна зона, горна граница на гората, скално-урвест терен с наклон над 30 ^{0}, защитна ивица на ЖП линия, защитна ивица край река, 200 м около хижа, техн. пр. борба с ерозия, Натура 2000, защитени територии, семепроизводствено н-я, ловностоп. територия, курортна гора, зелена зона, токовища, сватбовища, надлесни дървета, сервитути, защитени видове, описани в доклада за ГВКС, мъртва дървесина, биологично разнообразие и др.

.....

ГВКС: Вис-2

III. Технологични указания

1.Дървесината в насаждението да се добива при спазване на технологичната схема по т. I

2.Сечта ще се извършва с БМТ.

Кастренето на отсечените стъбла ще се извършва / *подчертава се вярното*/ - в сечище / на временен склад.

Разкройването на стъблата ще се извършва / *подчертава се вярното*/ - в сечище / на временен склад.

3.Извозът от сечището до временните складове ще се осъществява с / *подчертава се вярното*/ - животинска тяга / трактор на цели стъбла / дълги секции / къси секции / сортименти / с влачене по терена / изцяло натоварени.

Ще се използват техники и технологии, които да не нарушават земната повърхност.

Пресичането на водните течения ще става перпендикулярно, като се изградят помощни съоръжения (мостове, проходи и скари) / Няма да се пресичат водни течения./ *подчертава се вярното*/.

4.Проектирани нови горски автомобилни пътища съгласно Наредба 5 за строителството в горските територии без промяна на предназначението им: дължина ..... м. широчина ..... м.

5.Изграждане и ремонт на временни извозни горски пътища:

5.1 Тракторни – разстояние между тях ...м (не по-малко от 40 м), дължина...м, широчина 4 м.

5.2 Коларски - разстояние между тях.....м (не по-малко от 40 м), дължина .....м, широчина ... м

6.Просеки за въжени линии: ..... бр.

допустимо разстояние между просеките ..... м., дължина ..... м., широчина ..... м.

7.Направа на технологични просеки .....бр.

допустимо разстояние между тях .....м., дължина .....м., широчина ..... м.

8.Изграждане на нови временни складове (бр., площ в ха)

Брой складове 4 бр., площ 0,004 ха. Изграждането им ще става извън заливните зони на реките и пътното платно на горските пътища.

9.Мерки за опазване на оставащите на корен дървета, подраста, младиняка и почвата.

Дърветата, подлежащи на сеч, ще се повалят в посока, свободна от подраст, младиняк и стоящи дървета.

При извоза оставащите на корен дървета ще се опазват от нараняване.

10.Начини за почистване на сечището

Разхвърлене на отпадъците по сечището. Едновременно с сечта

Няма да се допуска оставяне на остатъци от сечта на разстояние по-малко от 20 м от краищата на пътното платно на пътищата от РПМ, на горските пътища, и на разстояние, не по-малко от 5 м от краищата на останалите автомобилни пътища, както и да не попадат във водните течения.

11.Други указания:

Извозената на временните складове дървесина ще се окачествява, кубира, надписва и складира на лонгони без да се допира до стоящи дървета. Технологичната такава и дървата за огрев ще се подреждат на фигури. Зареждането с ГСМ ще става само на определените за целта места. Всички горивосмазочни и битови отпадъци ежедневно ще се събират, изнасят извън горските територии и изхвърлят на определените за това места.

12.Всички операции по подготвителните и основните работи ще се извършват съгласно изискванията на Правилника за здравословни и безопасни условия на труд в горите и правилата за противопожарна безопасност в горите. Обектите се оборудват с противопожарни средства съгласно Наредба № 8 от 11.05.2012 г.

ЗАПОЗНАТ с технологичния план: ...../попълва се след издаването на позволителното за сеч/

Лицето по чл. 108, ал. 2 от ЗГ, на което е издадено позволително за сеч № .....

.....

/ трите имена, подпис, дата /

Изготовил: Асан Кафедзиев
/име, фамилия / подпис
дата 14.01.20 г.
№ и дата на удостоверението за упражняване на лесовъдска практика: 10068/22.11.13г.

Одобрил: инж. Димитър Китов – зам.директор
/име, фамилия / подпис
дата 03.11.20 г.
№ и дата на удостоверението за упражняване на лесовъдска практика: 3289/25.05.2011 г.

Образец по чл. 53, ал. 6 от НСЛ

ТЕХНОЛОГИЧЕН ПЛАН № ....

За добив на дървесина от отдел 438 подотдел ...
На ТП ДГС АЛАБАК /попълва се само за държавни гори/
Община Белинград; Землище Драгиново
имотс (кадастрален идентификатор/КВС) №....., /попълва се само за недържавни гори/
I. Схема за добива на дървесина от насаждението

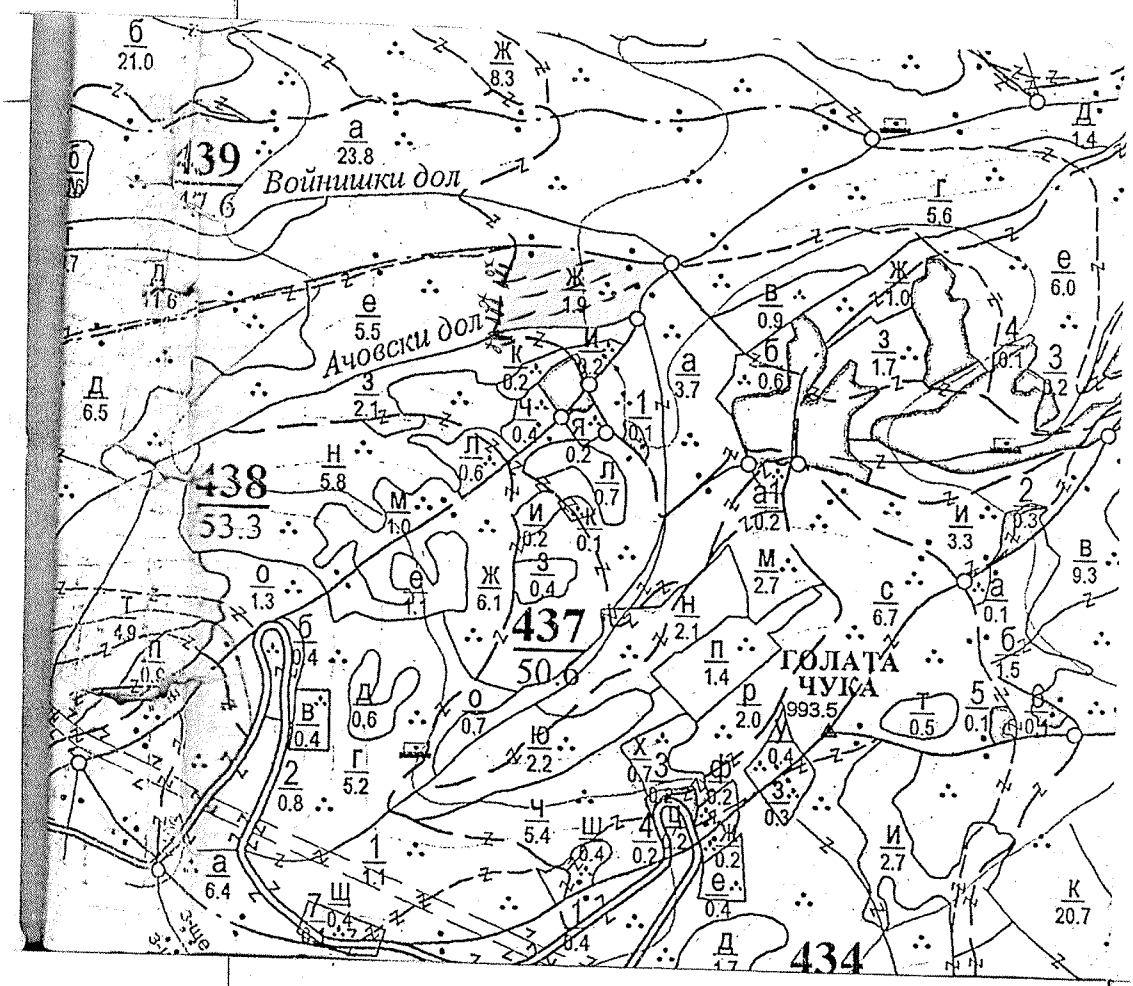

Легенда:

- проектирани коларски вр. извозни пътища
- съществуващи извозни пътища
- съществуващ автомобилен път
- технологична просека
- насаждение
- място за отпадъци
- проектирани тракторни вр. извозни пътища
- временен склад Дулето
- трасе на въжена линия
- проектиран автомобилен път
- немаркирана част
- място за смяна на ГСМ

На схемата задължително се нанасят контурните

II. Характеристика на насаждението

1.Вид на сечта: Прореждане ..... / интензивност 20 %

Втори вид сеч ..... / интензивност ... %

Площ на по отдела 1.9 ...ха. Размер на сечище 1.9 ... ха.

Състав по план/програма гб-9 бб-1 зб-84, действителен гб-9 бб-1 гбр зуб

4.Запас на 1 ха с клони 368 ...куб м/ха, без клони 331 ... куб. м/ха.

5.Среден наклон на терена 15 ...градуса.

6.Очакван добив от маркираната дървесина 54 ...лежащи маса, куб.м.

дърв. вид / категория	гб	бб			дърв. вид / категория	гб	бб			дърв. вид / категория	гб	бб		
едра	2	1			дребна	4	-			вършина	3	-		
средна	41	1			дърва	5	-			отпад	10	-		

7.Наличие и характеристика на подраста преди сечта (състав, възраст, средна височина, % на покритие) .....

8.Средно извозно разстояние 200 ...м.

9.Други характеристики на насаждението / *подчертава се вярното*/ – вододайна зона, горна граница на гората, скално-урвест терен с наклон над 30 ^{0}, защитна ивища на ЖП линия, защитна ивица край река, 200 м около хижа, техн. пр. борба с ерозия, Натура 2000, защитени територии, семепроизводствено н-я, ловностоп. територия, курортна гора, зелена зона, токовища, сватбовища, надлесни дървета, сервитути, защитени видове, описани в доклада за ГВКС, мъртва дървесина, биологично разнообразие и др. .....

ГВКС: ГВКС-1

III. Технологични указания

1.Дървесината в насаждението да се добива при спазване на технологичната схема по т. I

2.Сечта ще се извършва с БМТ.

Кастренето на отсечените стъбла ще се извършва / *подчертава се вярното*/ - в сечище / на временен склад.

Разкройването на стъблата ще се извършва / *подчертава се вярното*/ - в сечище / на временен склад.

3.Извозът от сечището до временните складове ще се осъществява с / *подчертава се вярното*/ - животинска тяга / трактор на цели стъбла / дълги секции / къси секции / сортименти / с влачене по терена / изцяло натоварени.

Ще се използват техники и технологии, които да не нарушават земната повърхност.

Пресичането на водните течения ще става перпендикулярно, като се изградят помощни съоръжения (мостове, проходи и скари) / Няма да се пресичат водни течения./ *подчертава се вярното*/.

4.Проектирани нови горски автомобилни пътища съгласно Наредба 5 за строителството в горските територии без промяна на предназначението им: дължина ...–...м. широчина ...–...м.

5.Изграждане и ремонт на временни извозни горски пътища:

5.1 Тракторни – разстояние между тях ...м (не по-малко от 40 м), дължина...м, широчина 4 м.

5.2 Коларски - разстояние между тях...–...м (не по-малко от 40 м), дължина ...–...м, широчина ... м

6.Просеки за въжени линии: ...–... бр.

допустимо разстояние между просеките ...–... м., дължина ...–... м., широчина ...–... м.

7.Направа на технологични просеки ...–...бр.

допустимо разстояние между тях ...–...м., дължина ...–...м., широчина ...–... м.

8.Изграждане на нови временни складове (бр., площ в ха)

Брой складове 3 бр., площ 0,003 ...ха. Изграждането им ще става извън заливните зони на реките и пътното платно на горските пътища.

9.Мерки за опазване на оставащите на корен дървета, подраста, младиняка и почвата.

Дърветата, подлежащи на сеч, ще се повалят в посока, свободна от подраст, младиняк и стоящи дървета.

При извоза оставащите на корен дървета ще се опазват от нараняване.

10.Начини за почистване на сечището

Разхвърляне на отпадъците по цялото сечище, едновременно със сечта

Няма да се допуска оставяне на остатъци от сечта на разстояние по-малко от 20 м от краищата на пътното платно на пътищата от РПМ, на горските пътища, и на разстояние, не по-малко от 5 м от краищата на останалите автомобилни пътища, както и да не попадат във водните течения.

11.Други указания:

Извозената на временните складове дървесина ще се окачествява, кубира, надписва и складира на лонгони без да се допира до стоящи дървета. Технологичната такава и дървата за огрев ще се подреждат на фигури. Зареждането с ГСМ ще става само на определените за целта места. Всички горивосмазочни и битови отпадъци ежедневно ще се събират, изнасят извън горските територии и изхвърлят на определените за това места.

12.Всички операции по подготвителните и основните работи ще се извършват съгласно изискванията на Правилника за здравословни и безопасни условия на труд в горите и правилата за противопожарна безопасност в горите. Обектите се оборудват с противопожарни средства съгласно Наредба № 8 от 11.05.2012 г.

ЗАПОЗНАТ с технологичния план: ...../попълва се след издаването на позволителното за сеч/

Лицето по чл. 108, ал. 2 от ЗГ, на което е издадено позволително за сеч № .....

/ трите имена, подпис, дата /

Изготвил: Асан Набеджиев
/име, фамилия,/ подпис
дата 03.06.20 г.
№ и дата на удостоверението за упражняване на лесовъдска практика: 10068/22.11.21г.

Образец по чл. 53, ал. 6 от НСТ

Одобрил:
инж. Димитър Китов – зам.директор
/име, фамилия,/ подпис
дата: 03.11.20 г.,
№ и дата на удостоверението за упражняване на лесовъдска практика: 3289/25.05.2011 г.

ТЕХНОЛОГИЧЕН ПЛАН № ....

За добив на дървесина от отдел 439 подотдел а
На ТП ДГС АЛАБАК */попълва се само за държавни гори/*
Община Вейнград; Землище Драганово;
имот с (кадастрален идентификатор/КВС) №....., */попълва се само за недържавни гори/*

I. Схема за добива на дървесина от насаждението

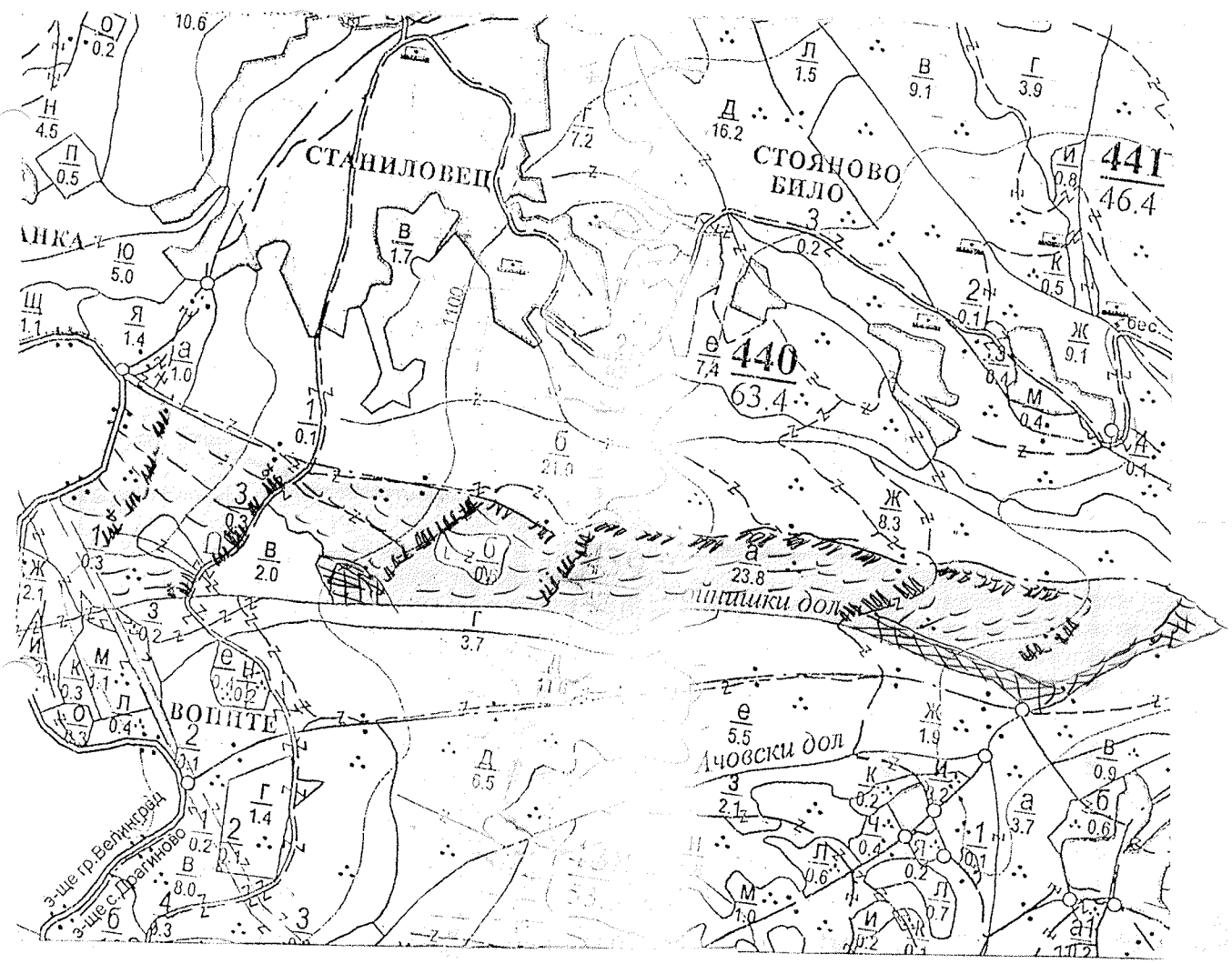

Легенда:

- ± ± ± ± проектирани коларски вр. извозни пътища
- - - - - - - съществуващи извозни пътища
- ═══ съществуващ автомобилен път
- ∿∿∿ технологична просека
- ▭ насаждение
- О място за отпадъци
- проектирани тракторни вр. извозни пътища
- временен склад. Стакиново
- трасе на въжена линия
- проектиран автомобилен път
- немаркирана част
- Х място за смяна на ГСМ

На схемата задължително се нанасят контурите на [illegible]дението/имота, съществуващите и проектирани временни горски пътища, технологичните просеки, [illegible] въжени линии, извозни пътища, временни складове

Вид на сечта: Пробирна
Отворен сеч
2. Площ на посетената 23.8 ха. Размер на сечището 21.8 ха
3. Състав по план/програма 55-9: 392л-1:5б, действителен 55. 5ябп 3б
4. Запас на 1 ха: с клони 275 куб.м/ха, без клони 250 куб. м/ха
5. Среден наклон на терена ...26..... градуса.
6. Очакван добив от маркираната дървесина ...645..... лежаща маса, куб.м.

дърв. вид / категория	55	3бпн			дърв. вид / категория	55	3бпн			дърв. вид / категория	55	3бпн		
едра	79	1			дребна	19	-			върхина	35	-		
средна	471	1			дърва	74	-			Отпад	103	-		

7. Наличие и характеристика на подраста преди сечта (състав, възраст, средна височина, % на покритие)

8. Средно извозно разстояние 550 м.

9. Други характеристики на насаждението / *подчертава се вярното*/ – вододайна зона, горна граница на гората, скално-урвест терен с наклон над 30 °, защитна ивица на ЖП линия, защитна ивица край река, 200 м около хижа, техн. пр. борба с ерозия, Натура 2000, защитени територии, семепроизводствено н-я, ловностоп. територия, курортна гора, зелена зона, токовища, сватбовища, надлесни дървета, сервитути, защитени видове, описани в доклада за ГВКС, мъртва дървесина, биологично разнообразие и др.

ГВКС: ГВКС-1

III. Технологични указания

1. Дървесината в насаждението да се добива при спазване на технологичната схема по т. I

2. Сечта ще се извършва с БМТ.

Кастренето на отсечените стъбла ще се извършва / *подчертава се вярното*/ - в сечище / на временен склад.
Разкрояването на стъблата ще се извършва / *подчертави се вярното*/ - в сечище / на временен склад.

3. Извозът от сечището до временните складове ще се осъществява с / *подчертава се вярното*/ - животинска тяга / трактор на цели стъбла / дълги секции / къси секции / сортименти / с влачене по терена / изцяло натоварени.

Ще се използват техники и технологии, които да не нарушават земната повърхност.
Пресичането на водните течения ще става перпендикулярно, като се изградят помощни съоръжения (мостове, проходи и скари) / Няма да се пресичат водни течения./ *подчертава се вярното*/.

4. Проектирани нови горски автомобилни пътища съгласно Наредба 5 за строителството в горските територии без промяна на предназначението им: дължина .....м. широчина .....м.

5. Изграждане и ремонт на временни превозни горски пътища: 900 м. широчина 4 м
5.1 Трактористи – разстояние между тях ...м (не по-малко от 40 м), дължина - / широчина 4 м
5.2 Коларски - разстояние между тях.....м (не по-малко от 40 м), дължина - м, широчина - / м

6. Просеки за въжени линии: ..... бр.
допустимо разстояние между просеките ..... м., дължина ..... м., широчина ..... м.

7. Направа на технологични просеки .....бр.
допустимо разстояние между тях .....м., дължина .....м., широчина ..... м.

8. Изграждане на нови временни складове (бр., площ в ха)
Брой складове 33 бр., площ 0,3 ха. Изграждането им ще става извън заливните зони на реките и пътното платно на горските пътища.

9. Мерки за опазване на оставащите на корен дървета, подраста, младиняка и почвата.
Дърветата, подлежащи на сеч, ще се повалят в посока, свободна от подраст, младиняк и стоящи дървета.
При извоза оставащите на корен дървета ще се опазват от нараняване.

10 Начини за почистване на сечището
Едно временно съсредоточаване на отпадъците по-късно.
Няма да се допуска оставяне на остатъци от сечта на разстояние по-малко от 20 м от краищата на пътното платно на пътищата от РПМ, на горските пътища, и на разстояние, не по-малко от 5 м от краищата на останалите автомобилни пътища, както и да попадат във водните течения.

11. Други указания:

Извозената на временните складове дървесина ще се окачествява, кубира, надписва и складира на лонгони без да се допира до стоящи дървета. Техническите такси и дървата за огрев ще се подреждат на фигури.
Зареждането с ГСМ ще става само на определените за целта места. Всички горивосмазочни и битови отпадъци ежедневно ще се събират, изнасят извън горските територии и изхвърлят на определените за това места.

12. Всички операции по подготвителните и основните работи ще се извършват съгласно изискванията на Правилника за здравословни и безопасни условия на труд в горите и правилата за противопожарна безопасност в горите. Обектите се оборудват с противопожарни средства съгласно Наредба № 8 от 11.05.2012 г.

ЗАПОЗНАТ с технологичния план: ...../попълва се след издаването на позволителното за сеч/
Лицето по чл. 108, ал. 2 от ЗГ, на което е издадено позволително за сеч № .....

/подпис /

Изготвил: Али Пелтеков

/имс, фамилия / подпис

дата 23.06.20,

№ и дата на удостоверението за упражняване на лесовъдска практика: 3084/26.03.12

Одобрил: ...

инж. Димитър Китов – зам директор

имс, фамилия / подпис

дата 03.11.20 г.,

№ и дата на удостоверението за упражняване на лесовъдска практика: 3289/25.05.2011 г

Образец по чл. 53, ал. 6 от НСГ

ТЕХНОЛОГИЧЕН ПЛАН № ....

За добив на дървесина от отдел 440 подотдел д

На ТП ДГС АЛАБАК /попълва се само за държавни гори/

Община Велинград; Землище Драгиново;

имотис (кадастрален идентификатор/КВС) №....., /попълва се само за недържавни гори/

I. Схема за добива на дървесина от насаждението

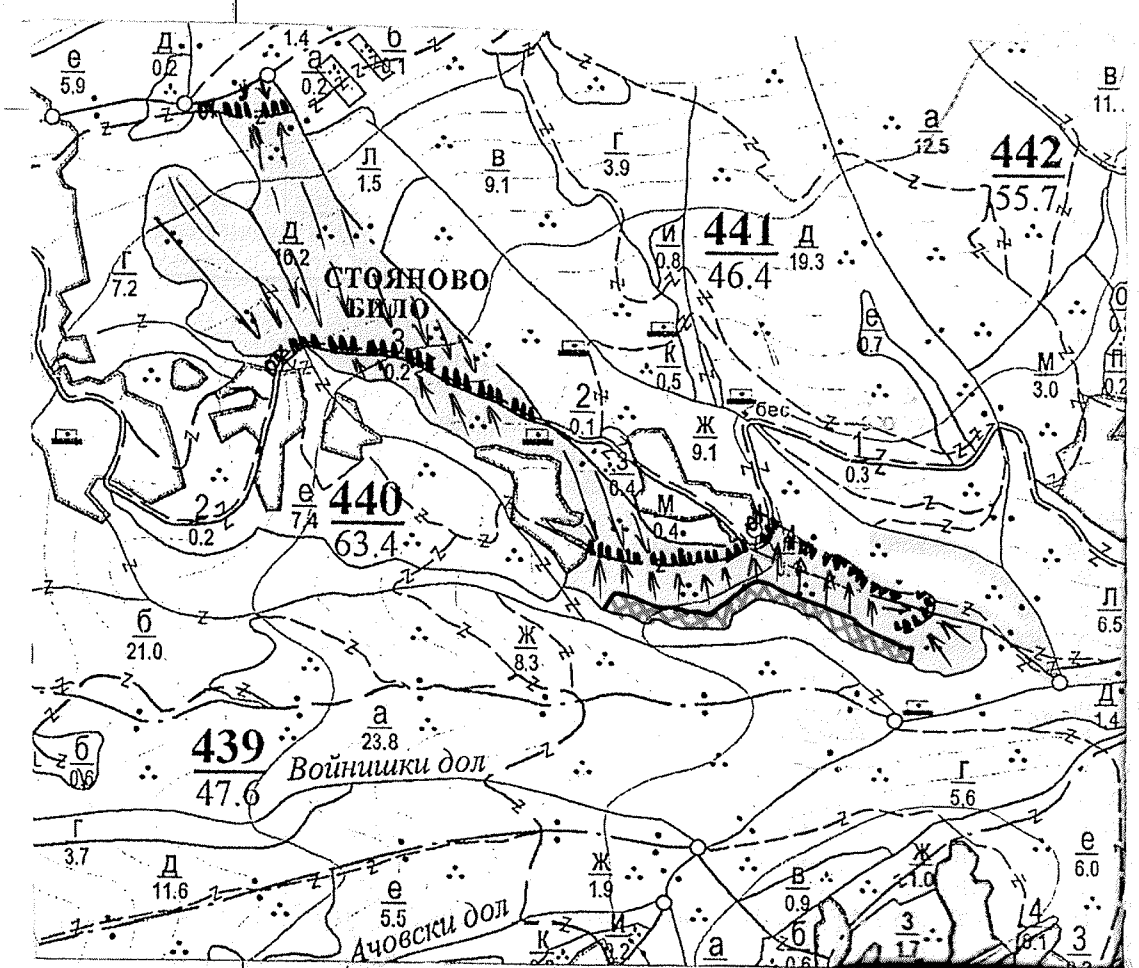

Легенда:

- проектирани коларски вр. извозни пътища
- съществуващи извозни пътища
- съществуващ автомобилен път
- технологична просека
- насаждение
- място за отпадъци
- проектирани тракторни вр. извозни пътища
- временен склад Станиловец
- трасе на въжена линия
- проектиран автомобилен път
- немаркирана част
- място за смяна на ГСМ

На схемата задължително се нанасят контурите на насаждението/имота, съществуващите и проектирани...

II. Характеристика на насаждението

1. Вид на сеч ..... пробирка ..... / интензивност 15 %

Втори вид сеч ..... / интензивност ... %

Площ на по отдели ... 16,2 ха. Размер на сечище ... 15.4 ... ха.

Състав по план/програма ... 6.бор 6 ... 2.бор 3 ... не.дър 1 ...

Запас на 1 ха: с клони ... 259 ... куб.м/ха, без клони ... 228 ... куб. м/ха.

5. Среден наклон на терена ... 24 ... градуса.

6. Очакван добив от маркираната дървесина ... 352 ... лежащ маса, куб.м.

дърв. вид / категория	6.бор	2.бор			дърв. вид / категория	6бор	7.бор			дърв. вид / категория	6бор	2бор		
едра	58	2			дребна	4	6			върхина	23	12		
средна	163	89			дърва	19	11			отпад	45	24		

7. Наличие и характеристика на подраста преди сечта (състав, възраст, средна височина, % на покритие) ... 6бор.-6; 2.бор.-3; дъб 1 – бонитет 6.бор 3 ...

8. Средно извозно разстояние ... 500 ... м.

9. Други характеристики на насаждението / *подчертава се вярното!* – вододайна зона, горна граница на гората, скално-урвест терен с наклон над 30 °, защитна ивица на ЖП линия, защитна ивица край река, 200 м около хижа, техн. пр. борба с ерозия, Натура 2000, защитени територии, семепроизводствено н-я, ловностоп. територия, курортна гора, зелена зона, токовища, сватбовища, надлесни дървета, сервитути, защитени видове, описани в доклада за ГВКС, мъртва дървесина, биологично разнообразие и др. ...

ГВКС: ... ВКС 2 ...

III. Технологични указания

1. Дървесината в насаждението да се добива при спазване на технологичната схема по т. I

2. Сечта ще се извършва с БМТ.

Кастренето на отсечените стъбла ще се извършва / *подчертава се вярното!* - в сечище / на временен склад.

Разкройването на стъблата ще се извършва / *подчертава се вярното!* - в сечище / на временен склад.

3. Извозът от сечището до временните складове ще се осъществява с / *подчертава се вярното!* - животинска тяга / трактор на цели стъбла / дълги секции / къси секции / сортименти / с влачене по терена / изцяло натоварени.

Ще се използват техники и технологии, които да не нарушават земната повърхност.

Пресичането на водните течения ще става перпендикулярно, като се изградят помощни съоръжения (мостове, проходи и скари) / Няма да се пресичат водни течения. / *подчертава се вярното!*.

4. Проектирани нови горски автомобилни пътища съгласно Наредба 5 за строителството в горските територии без промяна на предназначението им: дължина ... м. широчина ... м.

5. Изграждане и ремонт на временни извозни горски пътища:

5.1 Трактор – разстояние между тях ... м (не по-малко от 40 м), дължина ... м, широчина 4 м.

5.2 Коларски - разстояние между тях ... м (не по-малко от 10 м), дължина ... м, широчина ... м

6. Просеки за въжени линии: ... бр.

допустимо разстояние между просеките ... м., дължина ... м., широчина ... м.

7. Направа на технологични просеки ... бр.

допустимо разстояние между тях ... м., дължина ... м., широчина ... м.

8. Изграждане на нови временни складове (бр., площ в ха)

Брой складове 22 бр., площ 0.01 ха. Изграждането им ще става извън заливните зони на реките и пътното платно на горските пътища.

9. Мерки за опазване на оставащите на корен дървета, подраста, младиняка и почвата.

Дърветата, подлежащи на сеч, ще се повалят в посока, свободна от подраст, младиняк и стоящи дървета.

При извоза оставащите на корен дървета ще се опазват от нараняване.

10. Начини за почистване на сечището

Разхвърляне на отпадъците по цялото сечище. Едновременно с извеждане на сеча.

Няма да се допуска оставяне на остатъци от сечта на разстояние по-малко от 20 м от краищата на пътното платно на пътищата от РПМ, на горските пътища, и на разстояние, не по-малко от 5 м от краищата на останалите автомобилни пътища, както и да не попадат във водните течения.

11. Други указания:

Извозената на временните складове дървесина ще се окачествява, кубира, надписва и складира на лонгони без да се допира до стоящи дървета. Технологичната такава и дървата за огрев ще се подреждат на фигури. Зареждането с ГСМ ще става само на определените за целта места. Всички горивосмазочни и битови отпадъци ежедневно ще се събират, изнасят извън горските територии и изхвърлят на определените за това места.

12. Всички операции по подготвителните и основните работи ще се извършват съгласно изискванията на Правилника за здравословни и безопасни условия на труд в горите и правилата за противопожарна безопасност в горите. Обектите се оборудват с противопожарни средства съгласно Наредба № 8 от 11.05.2012 г.

ЗАПОЗНАТ с технологичния план: ... /попълва се след издаването на позволителното за сеч/

Лицето по чл. 108, ал. 2 от ЗГ, на което е издадено позволително за сеч № ...

... / трите имена, подпис, дата /

Изготвил: Иван Рузанов
/ime, фамилия,/ подпис
дата: 21.07.22
№ и дата на удостоверението за упражняване на лесовъдска практика: 3083

Образец по чл. 53, ал. 6 от НСГ

Одобрил: ...
инж. Ибрахим Мусо зам.директор
/ime, фамилия,/ подпис
дата: 29.10.20
№ и дата на удостоверението за упражняване на лесовъдска практика: 9615/25.07.13г.

ТЕХНОЛОГИЧЕН ПЛАН № 1

За добив на дървесина от отдел 472 подотдел М
На ТП ДГС АЛАБАК /попълва се само за държавни гори/
Община Белинград; Землище Белинград;
имот с (кадастрален идентификатор/КВС) №..., /попълва се само за недържавни гори/
I. Схема за добива на дървесина от насаждението

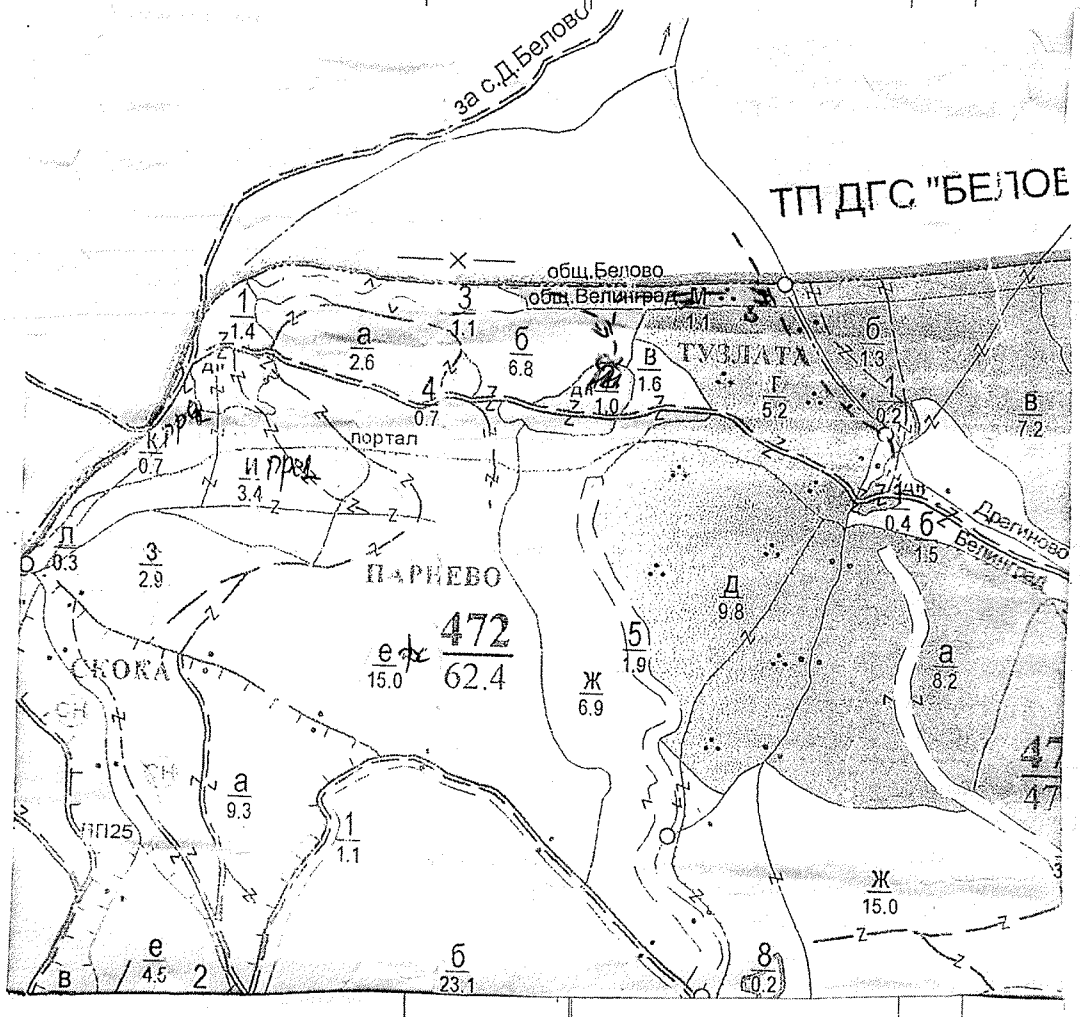

Легенда:

- проектирани коларски вр. извозни пътища
- съществуващи извозни пътища
- съществуващ автомобилен път
- технологична просека
- насаждение
- място за отпадъци
- проектирани тракторни вр. извозни пътища
- временен склад Тузлата
- трасе на въжена линия
- проектиран автомобилен път
- немаркирана част
- X място за смяна на ГСМ

На схемата задължително се нанасят контурите на насаждението/имота, съществуващите и проектирани временни горски пътища, технологичните просеки, просеките за въжени ...

II. Характеристика на насаждението

1.Вид на сечта: техническа / интензивност 100%

Втори вид сеч: ..... / интензивност ...%

Площ на по отдела 1.1 ха. Размер на сечище 1.1 ха.

Състав по план/програма 9Д 2ел 1Бк 1, действителен 6ел 3Д 1Бк

Запас на ха с клони 380 куб.м/ха, без клони 349 куб. м/ха.

5.Среден наклон на терена 13 град. са.

6.Очакван добив от маркираната дървесина 407 дежащ маса, куб.м.

дърв. вид / категория	см	ед	$Б^{0,55}$	$Б^{0,3}$	дърв. вид / категория	см	ед	$Б^{0,55}$	$Б^{0,3}$	дърв. вид / категория	см	ед	$Б^{0,55}$	$Б^{0,3}$
едра	66	132	2		дребна	2	4			вършина	11	22	6	1
средна	21	58	1		дърва	16	33	23	4					

7.Наличие и характеристика на подраста преди сечта (състав, възраст, средна височина, % на покритие)

.....

.....

8.Средно извозно разстояние 150 м.

9.Други характеристики на насаждението / *подчертава се вярното*/ – вододайна зона, горна граница на гората, скално-урвест терен с наклон над 30 ^{0}, защитна ивица на ЖП линия, защитна ивица край река, 200 м около хижа, техн. пр. борба с ерозия, Натура 2000, защитени територии, семепроизводствено н-я, ловностоп. територия, курортна гора, зелена зона, токовища, сватбовища, надлесни дървета, сервитути, защитени видове, описани в доклада за ГВКС, мъртва дървесина, биологично разнообразие и др.

.....

ГВКС: ГВК-1, ГВКС-2

III. Технологични указания

1.Дървесината в насаждението да се добива при спазване на технологичната схема по т. I

2.Сечта ще се извършва с БМТ.

Кастренето на отсечените стъбла ще се извършва / *подчертава се вярното*/ - в сечище / на временен склад.

Разкройването на стъблата ще се извършва / *подчертави се вярното*/ - в сечище / на временен склад.

3.Извозът от сечището до временните складове ще се осъществява с / *подчертава се вярното*/ - животинска тяга / трактор на ! дълги секции / къси секции / сортименти / с влачене по терена / изцяло натоварени.

Ще се използват техники и технологии, които да не нарушават земната повърхност.

Пресичането на водните течения ще става перпендикулярно, като се изградят помощни съоръжения (мостове, проходи и скари) / Няма да се пресичат водни течения./ *подчертава се вярното*/.

4.Проектирани нови горски автомобилни пътища съгласно Наредба 5 за строителството в горските територии без промяна на предназначението им: дължина .....м. широчина ....м.

5.Изграждане и ремонт на временни извозни горски пътища:

5.1 Трактори – разстояние между тях ...м (не по-малко от 40 м), дължина...м, широчина 4 м.

5.2 Коларски - разстояние между тях.....м (не по-малко от 10 м), дължина .....м, широчина ... м

6.Просеки за въжени линии: ..... бр.

допустимо разстояние между просеките ..... м., дължина ..... м., широчина ..... м.

7.Направа на технологични просеки .....бр.

допустимо разстояние между тях .....м., дължина .....м., широчина ..... м.

8.Изграждане на нови временни складове (бр., площ в ха)

Брой складове ..... бр., площ .....ха. Изграждането им ще става извън заливните зони на реките и пътното платно на горските пътища.

9.Мерки за опазване на оставащите на корен дървета, подраста, младиняка и почвата.

Дърветата, подлежащи на сеч, ще се повалят в посока, свободна от подраст, младиняк и стоящи дървета.

При извоза оставащите на корен дървета ще се опазват от нараняване.

10.Начини за почистване на сечището

.....

Няма да се допуска оставяне на остатъци от сечта на разстояние по-малко от 20 м от краищата на пътното платно на пътищата от РПМ, на горските пътища, и на разстояние, не по-малко от 5 м от краищата на останалите автомобилни пътища, както и да не попадат във водните течения.

11.Други указания:

Извозената на временните складове дървесина ще се окачествява, кубира, надписва и складира на лонгони без да се допира до стоящи дървета. Технологичната такава и дървата за огрев ще се подреждат на фигури.

Зареждането с ГСМ ще става само на определените за целта места. Всички горивосмазочни и битови отпадъци ежедневно ще се събират, изнасят извън горските територии и изхвърлят на определените за това места.

12.Всички операции по подготвителните и основните работи ще се извършват съгласно изискванията на Правилника за здравословни и безопасни условия на труд в горите и правилата за противопожарна безопасност в горите. Обектите се оборудват с противопожарни средства съгласно Наредба № 8 от 11.05.2012 г.

ЗАПОЗНАТ с технологичния план: ...../попълва се след издаването на позволителното за сеч/

Лицето по чл. 108, ал. 2 от ЗГ, на което е издадено позволително за сеч № .....

.....

/ трите имена, подпис, дата /

Изготвил: инж. Иван Рашков
/име, фамилия,/ подпис
дата: 30.09.19 г.,
№ и дата на удостоверението за упражняване на лесовъдска практика: 3223

Образец по чл. 53, ал. 6 от НСГ

Одобрил: инж. Ибрахим Мусов – зам.директор
/име, фамилия,/ подпис
дата: 02.10.19 г.,
№ и дата на удостоверението за упражняване на лесовъдска практика: 9615/25.07.13г.

ТЕХНОЛОГИЧЕН ПЛАН № ....

За добив на дървесина от отдел 473 подотдел а
На ТП ДГС АЛАБАК /попълва се само за държавни гори/
Община Велинград; Землище Драгиново;
имот с (кадастрален идентификатор/КВС) №..... /попълва се само за недържавни гори/
I. Схема за добива на дървесина от насаждението

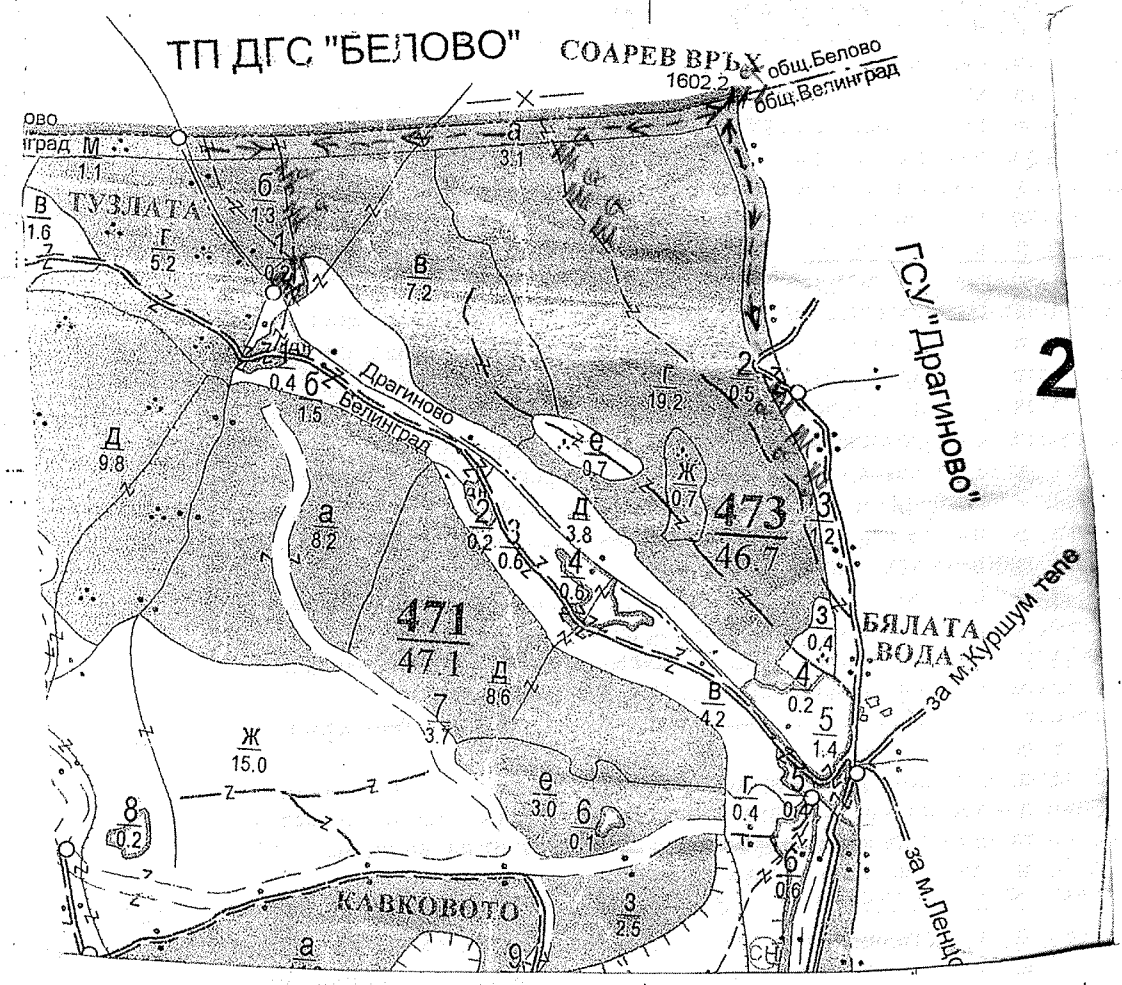

Легенда:

- ± ± ± ± проектирани коларски вр. извозни пътища
- - - - - - - съществуващи извозни пътища
- съществуващ автомобилен път
- технологична просека
- насаждение
- О място за отпадъци
- → посока на извоз
- проектирани тракторни вр. извозни пътища
- временен склад Бялата вода
- XXXXX трасе на въжена линия
- проектиран автомобилен път
- немаркирана част
- X място за смяна на ГСМ

На схемата задължително се нанасят контурите на насаждението/имота, съществуващите и проектирани временни горски пътища, технологичните просеки, трасетата за въжени линии, извозни пътища, временни складове

II. Характеристика на насаждението

1.Вид на сечта ..... техническа ...../ интензивност 100%
Втори вид сеч ..... / интензивност .....%
2.Площ на подотдела ...3.1.....ха. Размер на сечището....3.1..... ха.
3.Състав по план/програма ...ел 10....., действителен ...ел 8 см 2.....
4.Запас на 1 ха: с клони...386.....куб.м/ха , без клони 336.....куб. м/ха.
5.Среден наклон на терена ...27.....градуса.
6.Очакван добив от маркираната дървесина ...1233.....лежаща маса, куб.м.

дърв. вид / категория	ел	см	бк	бб	дърв. вид / категория	ел / см	бк / бб	дз / трп	върба	дърв. вид / категория	ел / см	бк / бб	дз / трп	върба
едра	570	142	21	25	дребна	17 / 3	– / 1	—	—	вършина	36 / 20	8 / 5	—	—
средна	228	42	5	21	дърва	53 / 16	44 / 3	4 / 1	2					

7.Наличие и характеристика на подраста преди сечта (състав, възраст, средна височина, % на покритие)
.....групов в долния край на площта 40 % 12 от - сяк
.....ела вис - 1-2м - + ...

8.Средно извозно разстояние ...200.....м.

9.Други характеристики на насаждението */ подчертава се вярното/* – вододайна зона, горна граница на гората, скално-урвест терен с наклон над 30 ^{0}, защитна ивица на ЖП линия, защитна ивица край река, 200 м около хижа, техн. пр. борба с ерозия, Натура 2000, защитени територии, семепроизводствено н-я, ловностоп. територия, курортна гора, зелена зона, токовища, сватбовища, надлесни дървета, сервитути, защитени видове, описани в доклада за ГВКС, мъртва дървесина, биологично разнообразие и др.
.....ГВКС-1, ГВС-2.....
ГВКС: .....

III. Технологични указания

1.Дървесината в насаждението да се добива при спазване на технологичната схема по т. I
2.Сечта ще се извършва с БМТ.
Кастренето на отсечените стъбла ще се извършва */ подчертава се вярното/* - в сечище / на временен склад.
Разкройването на стъблата ще се извършва */ подчертава се вярното/* - в сечище / на временен склад.
3.Извозът от сечището до временните складове ще се осъществява с */ подчертава се вярното/* - животинска тяга / трактор на ... дълги секции / къси секции / сортименти / с влачене по терена / изцяло натоварени.
Ще се използват техники и технологии, които да не нарушават земната повърхност.
Пресичането на водните течения ще става перпендикулярно, като се изградят помощни съоръжения (мостове, проходи и скари) / Няма да се пресичат водни течения */ подчертава се вярното/* .
4.Проектирани нови горски автомобилни пътища съгласно Наредба 5 за строителството в горските територии без промяна на предназначението им: дължина ...../...м. широчина ...../.....м.
5.Изграждане и ремонт на временни извозни горски пътища:
5.1 Тракторни – разстояние между тях ...м (не по-малко от 40 м), дължина...м, широчина 4 м.
5.2 Коларски - разстояние между тях.....м (не по-малко от 40 м), дължина .....м, широчина ... м
6.Просеки за въжени линии: ..... бр.
допустимо разстояние между просеките ..... м., дължина ..... м., широчина ..... м.
7.Направа на технологични просеки .....бр.
допустимо разстояние между тях .....м., дължина .....м., широчина ..... м.
8.Изграждане на нови временни складове (бр., площ в ха)
Брой складове ..... бр., площ .....ха. Изграждането им ще става извън заливните зони на реките и пътното платно на горските пътища.
9.Мерки за опазване на оставащите на корен дървета, подраста, младиняка и почвата.
Дърветата, подлежащи на сеч, ще се повалят в посока, свободна от подраст, младиняк и стоящи дървета.
При извоза оставащите на корен дървета ще се опазват от нараняване.
10.Начини за почистване на сечището
Събиране на вършината на купчини извън просеката
Няма да се допуска оставяне на остатъци от сечта на разстояние по-малко от 20 м от краищата на пътното платно на пътищата от РПМ, на горските пътища, и на разстояние, не по-малко от 5 м от краищата на останалите автомобилни пътища, както и да не попадат във водните течения.
11.Други указания:
Извозената на временните складове дървесина ще се окачествява, кубира, надписва и складира на лонгони без да се допира до стоящи дървета. Технологичната такава и дървата за огрев ще се подреждат на фигури.
Зареждането с ГСМ ще става само на определените за целта места. Всички горивосмазочни и битови отпадъци ежедневно ще се събират, изнасят извън горските територии и изхвърлят на определените за това места.
12.Всички операции по подготвителните и основните работи ще се извършват съгласно изискванията на Правилника за здравословни и безопасни условия на труд в горите и правилата за противопожарна безопасност в горите. Обектите се оборудват с противопожарни средства съгласно Наредба № 8 от 11.05.2012 г.

ЗАПОЗНАТ с технологичния план: ...../попълва се след издаването на позволителното за сеч/
Лицето по чл. 108, ал. 2 от ЗГ, на което е издадено позволително за сеч № .....
.....
/ трите имена, подпис, дата /
№ и дата на удостоверението за упражняване на лесовъдска практика: .....

Изготовил: Иван Русинов
/име, фамилия,/ подпис
дата: 25.06.20
№ и дата на удостоверението за упражняване на лесовъдска практика: 3083

Образец по чл. 53, ал. 6 от НСГ

Одобрил: ...
инж. Ибрахим Муса – зам.директор
/име, фамилия,/ подпис
дата: 29.10.20г.,
№ и дата на удостоверението за упражняване на лесовъдска практика: 9615/25.07.13г.

ТЕХНОЛОГИЧЕН ПЛАН № ....

За добив на дървесина от отдел 371 подотдел П
На ТП ДГС АЛАБАК /попълва се само за държавни гори/
Община Белинград; Землище Св. Петка;
имот с (кадастрален идентификатор/КВС) №....., /попълва се само за недържавни гори/
I. Схема за добива на дървесина от насаждението

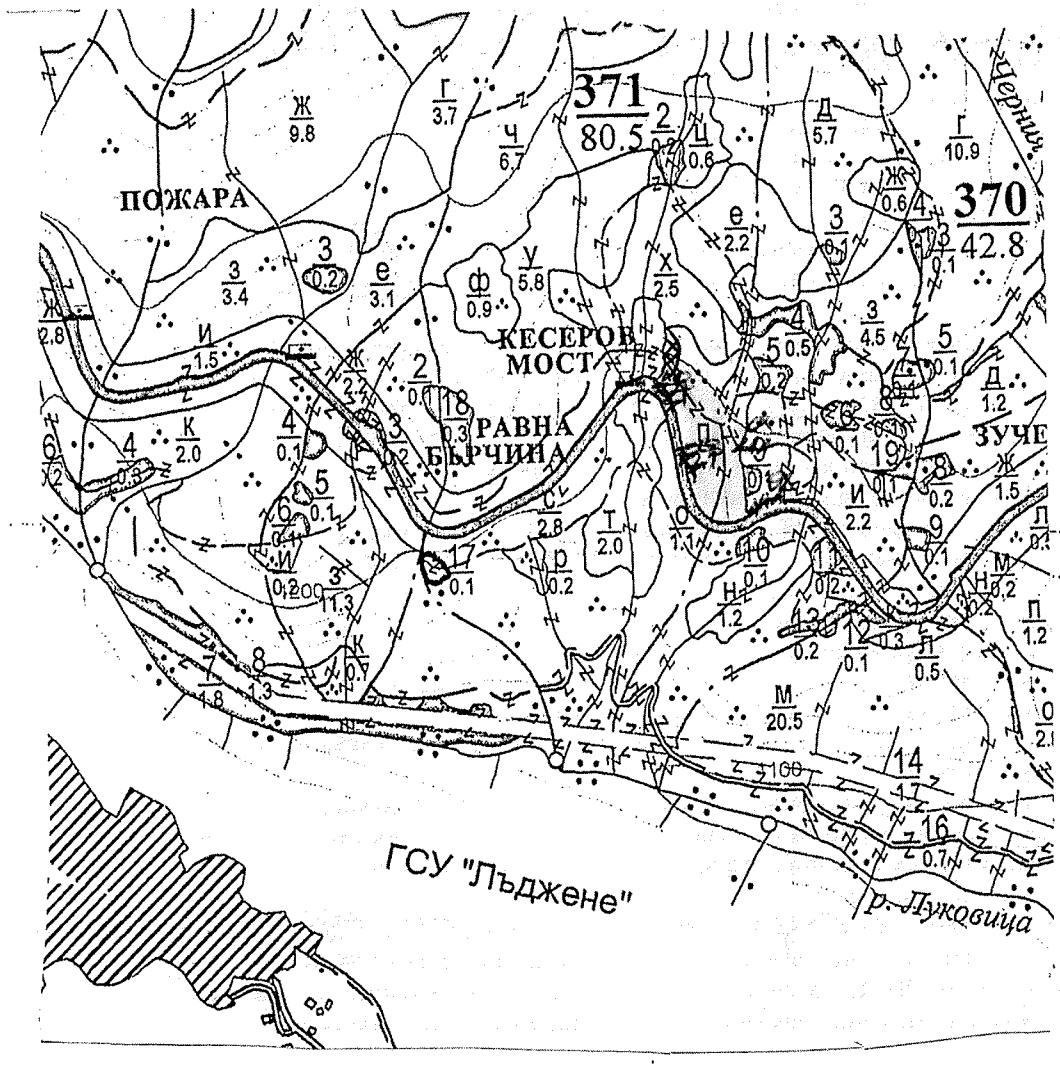

Легенда:

- ± ± ± ± проектирани коларски вр. извозни пътища
- - - - - - съществуващи извозни пътища
- ═══ съществуващ автомобилен път
- технологична просека
- насаждение
- O място за отпадъци
- проектирани тракторни вр. извозни пътища
- ▲ ▲ ▲ временен склад Кесеров Мост
- xxxxxx трасе на въжена линия
- =+=+=+= проектиран автомобилен път
- немаркирана част бз ферма 7049
- X място за смяна на ГСМ

II. Характеристика на насаждението

1.Вид на сечта ....пробирка..... / интензивност 15 %

Втори вид сеч ..... / интензивност ...–...%

2.Площ на подотдела 2.1 ха. Размер на сечището 2.0 ха.

3.Състав по план/програма 88 10, действителен 88 10

4.Запас на 1 ха: с клони 360 куб.м/ха , без клони 318 куб. м/ха.

5.Среден наклон на терена 14 градуса.

6.Очакван добив от маркираната дървесина 84 лежаща маса, куб.м.

дърв. вид / категория	88				дърв. вид / категория	88				дърв. вид / категория	88			
едра	58				дребна	–				вършина	3			
средна	8				дърва	18								

7.Наличие и характеристика на подраста преди сечта (състав, възраст, средна височина, % на покритие) 88 10 бк, 3 АД, добро състояние, вис 0,5 - 1 м групово

8.Средно извозно разстояние 50 м.

9.Други характеристики на насаждението / *подчертава се вярното*/ – вододайна зона, горна граница на гората, скално-урвест терен с наклон над 30 ^{0}, защитна ивица на ЖП линия, защитна ивица край река, 200 м около хижа, техн. пр. борба с ерозия, Натура 2000, защитени територии, семепроизводствено н-я, ловностоп. територия, курортна гора, зелена зона, токовища, сватбовища, надлесни дървета, сервитути, защитени видове, описани в доклада за ГВКС, мъртва дървесина, биологично разнообразие и др.

ГВКС: ГВКС-1, ГВКС-2, ГВКС-4 ЗИ пъ РПМ

III. Технологични указания

1.Дървесината в насаждението да се добива при спазване на технологичната схема по т. I

2.Сечта ще се извършва с БМТ.

Кастренето на отсечените стъбла ще се извършва / *подчертава се вярното*/ - в сечище / на временен склад.

Разкройването на стъблата ще се извършва / *подчертава се вярното*/ - в сечище / на временен склад.

3.Извозът от сечището до временните складове ще се осъществява с / *подчертава се вярното*/ - животинска тяга / трактор на цели стъбла / дълги секции / къси секции / сортименти / с влачене по терена / изцяло натоварени.

Ще се използват техники и технологии, които да не нарушават земната повърхност.

Пресичането на водните течения ще става перпендикулярно, като се изградят помощни съоръжения (мостове, проходи и скари) / Няма да се пресичат водни течения./ *подчертава се вярното*/.

4.Проектирани нови горски автомобилни пътища съгласно Наредба 5 за строителството в горските територии без промяна на предназначението им: дължина .....м. широчина .....м.

5.Изграждане и ремонт на временни извозни горски пътища:

5.1 Тракторни – разстояние между тях ...м (не по-малко от 40 м), дължина...м, широчина 4 м.

5.2 Коларски - разстояние между тях.....м (не по-малко от 40 м), дължина .....м, широчина ... м

6.Просеки за въжени линии: ..... бр.

допустимо разстояние между просеките ..... м., дължина ..... м., широчина ..... м.

7.Направа на технологични просеки .....бр.

допустимо разстояние между тях .....м., дължина .....м., широчина ..... м.

8.Изграждане на нови временни складове (бр., площ в ха)

Брой складове ..... бр., площ .....ха. Изграждането им ще става извън заливните зони на реките и пътното платно на горските пътища.

9.Мерки за опазване на оставащите на корен дървета, подраста, младиняка и почвата.

Дърветата, подлежащи на сеч, ще се повалят в посока, свободна от подраст, младиняк и стоящи дървета.

При извоза оставащите на корен дървета ще се опазват от нараняване.

10.Начини за почистване на сечището

събиране на отпада на купчини едновременно със сечта

Няма да се допуска оставяне на остатъци от сечта на разстояние по-малко от 20 м от краищата на пътното платно на пътищата от РПМ, на горските пътища, и на разстояние, не по-малко от 5 м от краищата на останалите автомобилни пътища, както и да не попадат във водните течения.

11.Други указания:

Извозената на временните складове дървесина ще се окачествява, кубира, надписва и складира на лонгони без да се допира до стоящи дървета. Технологичната такава и дървата за огрев ще се подреждат на фигури.

Зареждането с ГСМ ще става само на определените за целта места. Всички горивосмазочни и битови отпадъци ежедневно ще се събират, изнасят извън горските територии и изхвърлят на определените за това места.

12.Всички операции по подготвителните и основните работи ще се извършват съгласно изискванията на Правилника за здравословни и безопасни условия на труд в горите и правилата за противопожарна безопасност в горите. Обектите се оборудват с противопожарни средства съгласно Наредба № 8 от 11.05.2012 г.

ЗАПОЗНАТ с технологичния план: ...../попълва се след издаването на позволителното за сеч/

Лицето по чл. 108, ал. 2 от ЗГ, на което е издадено позволително за сеч № .....

/ трите имена, подпис, дата /

№ и дата на удостоверението за упражняване на лесовъдска практика:

Изготовил: Иван Рязанов
/име, фамилия / подпис
дата: 24.06.20
№ и дата на удостоверението за упражняване на лесовъдска практика: 3083

Образец по чл. 53, ал. 6 от НСГ

Одобрил: .....
инж. Ибрахим Муса – зам.директор
/име, фамилия,/ подпис
дата: 29.10.20 г.,
№ и дата на удостоверението за упражняване на лесовъдска практика: 9615/25.07.13г.

ТЕХНОЛОГИЧЕН ПЛАН № ....

За добив на дървесина от отдел 371 подотдел у
На ТП ДГС АЛЬБАК /попълва се само за държавни гори/
Община Белинград; Землище Св. Петка;
имот с (кадастрален идентификатор/КВС) №....., /попълва се само за недържавни гори/
I. Схема за добива на дървесина от насаждението

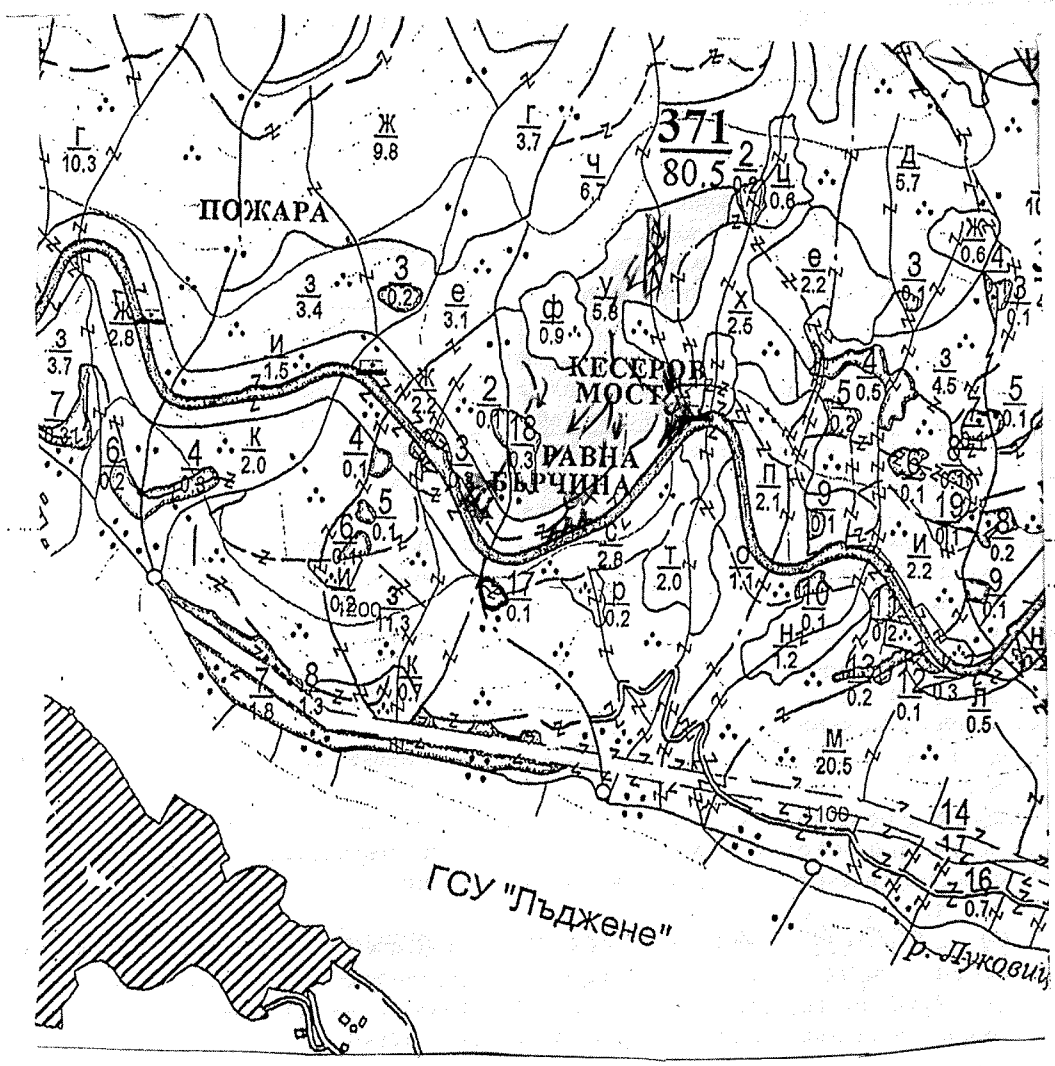

Легенда:

- ± ± ± ± проектирани коларски вр. извозни пътища
- - - - - - - съществуващи извозни пътища
- ═══ съществуващ автомобилен път
- ~~~~ технологична просека
- насаждение
- O място за отпадъци
- »-»-»-» проектирани тракторни вр. извозни пътища
- ▲ ▲ ▲ временен склад Равна Бръчина
- xxxxxx трасе на въжена линия
- =+=+=+= проектиран автомобилен път
- ~~~~ немаркирана част буферна зона
- X място за смяна на ГСМ

На схемата задължително за изпълнение

II. Характеристика на насаждението

1.Вид на сечта ....пробирка..... / интензивност 15 %

Втори вид сеч ..... / интензивност ...—...%

2.Площ на подотдела ..5.8.. ха. Размер на сечището ..5.6..... ха.

3.Състав по план/програма ..ББ10....., действителен.....ББ10.....

4.Запас на 1 ха: с клони...386 куб.м/ха , без клони ..333....куб. м/ха.

5.Среден наклон на терена ....19....градуса.

6.Очакван добив от маркираната дървесина .....130.....лежаща маса, куб.м.

дърв. вид / категория	ББ				дърв. вид / категория	ББ				дърв. вид / категория	ББ			
едра	125				дребна	4				вършина	10			
средна	52				дърва	49								

7.Наличие и характеристика на подраста преди сечта (състав, възраст, средна височина, % на покритие)

ББ10, бк, зъб вис 0,5 ÷ 1,0 м. гдъпото

8.Средно извозно разстояние ..150.....м.

9.Други характеристики на насаждението / *подчертава се вярното*/ – **вододайна зона, горна граница на гората, скално-урвест терен с наклон над 30 ^{0}, защитна ивища на ЖП линия, защитна ивица край река, 200 м около хижа, техн. пр. борба с ерозия, Натура 2000, защитени територии, семепроизводствено н-я, ловностоп. територия, курортна гора, зелена зона, токовища, сватбовища, надлесни дървета, сервитути, защитени видове, описани в доклада за ГВКС, мъртва дървесина, биологично разнообразие и др.**

ГВКС: ...ГВКС-1 ГВКС-2...

III. Технологични указания

1.Дървесината в насаждението да се добива при спазване на технологичната схема по т. I

2.Сечта ще се извършва с **БМТ.**

Кастренето на отсечените стъбла ще се извършва / *подчертава се вярното*/ **- в сечище / на временен склад.**

Разкройването на стъблата ще се извършва / *подчертава се вярното*/ **- в сечище / на временен склад.**

3.Извозът от сечището до временните складове ще се осъществява с / *подчертава се вярното*/ **- животинска тяга / трактор на цели стъбла / дълги секции / къси секции / сортименти / с влачене по терена / изцяло натоварени.**

Ще се използват техники и технологии, които да не нарушават земната повърхност.

Пресичането на водните течения ще става перпендикулярно, като се изградят помощни съоръжения (мостове, проходи и скари) / Няма да се пресичат водни течения./ *подчертава се вярното*/.

4.Проектирани нови горски автомобилни пътища съгласно Наредба 5 за строителството в горските територии без промяна на предназначението им: дължина .....м. широчина .....м.

5.Изграждане и ремонт на временни извозни горски пътища:

5.1 Тракторни – разстояние между тях ...м (не по-малко от 40 м), дължина...м, широчина 4 м.

5.2 Коларски - разстояние между тях.....м (не по-малко от 40 м), дължина .....м, широчина ... м

6.Просеки за въжени линии: ..... бр.

допустимо разстояние между просеките ..... м., дължина ..... м., широчина ..... м.

7.Направа на технологични просеки .....бр.

допустимо разстояние между тях .....м., дължина .....м., широчина ..... м.

8.Изграждане на нови временни складове (бр., площ в ха)

Брой складове ..... бр., площ .....ха. Изграждането им ще става извън заливните зони на реките и пътното платно на горските пътища.

9.Мерки за опазване на оставащите на корен дървета, подраста, младиняка и почвата.

Дърветата, подлежащи на сеч, ще се повалят в посока, свободна от подраст, младиняк и стоящи дървета.

При извоза оставащите на корен дървета ще се опазват от нараняване.

10.Начини за почистване на сечището

събиране на отпада на купчини едновременно със сечта

Няма да се допуска оставяне на остатъци от сечта на разстояние по-малко от 20 м от краищата на пътното платно на пътищата от РПМ, на горските пътища, и на разстояние, не по-малко от 5 м от краищата на останалите автомобилни пътища, както и да не попадат във водните течения.

11.Други указания:

Извозената на временните складове дървесина ще се окачествява, кубира, надписва и складира на лонгони без да се допира до стоящи дървета. Технологичната такава и дървата за огрев ще се подреждат на фигури. Зареждането с ГСМ ще става само на определените за целта места. Всички горивосмазочни и битови отпадъци ежедневно ще се събират, изнасят извън горските територии и изхвърлят на определените за това места.

12.Всички операции по подготвителните и основните работи ще се извършват съгласно изискванията на Правилника за здравословни и безопасни условия на труд в горите и правилата за противопожарна безопасност в горите. Обектите се оборудват с противопожарни средства съгласно Наредба № 8 от 11.05.2012 г.

ЗАПОЗНАТ с технологичния план: ...../попълва се след издаването на позволителното за сеч/

Лицето по чл. 108, ал. 2 от ЗГ, на което е издадено позволително за сеч № .....

.....

/ трите имена, подпис, дата /

№ и дата на удостоверението за упражняване на лесовъдска практика:

Изготовил: Мустафа Мустан
гор. стр.
/имe, фамилия,/ подпис
дата: 26.06.20 г.,
№ и дата на удостоверението за упражняване на лесовъдска практика: 5.10.93 / 13.01.2014

Одобрил: ...
инж. Ибрахим Муса зам.директор
имe, фамилия,/ подпис
дата: 29.07.20 г.,
№ и дата на удостоверението за упражняване на лесовъдска практика: 9615/25.07.13г.

Образец по чл. 53, ал. 6 от Р

ТЕХНОЛОГИЧЕН ПЛАН № ....

За добив на дървесина от отдел 374 подотдел Г
На ТП ДГС АЛАБАК /попълва се само за държавни гори/
Община Велинград; Землище Св. Петка;
имот с (кадастрален идентификатор/КВС) №..... /попълва се само за недържавни гори/
I. Схема за добива на дървесина от насаждението

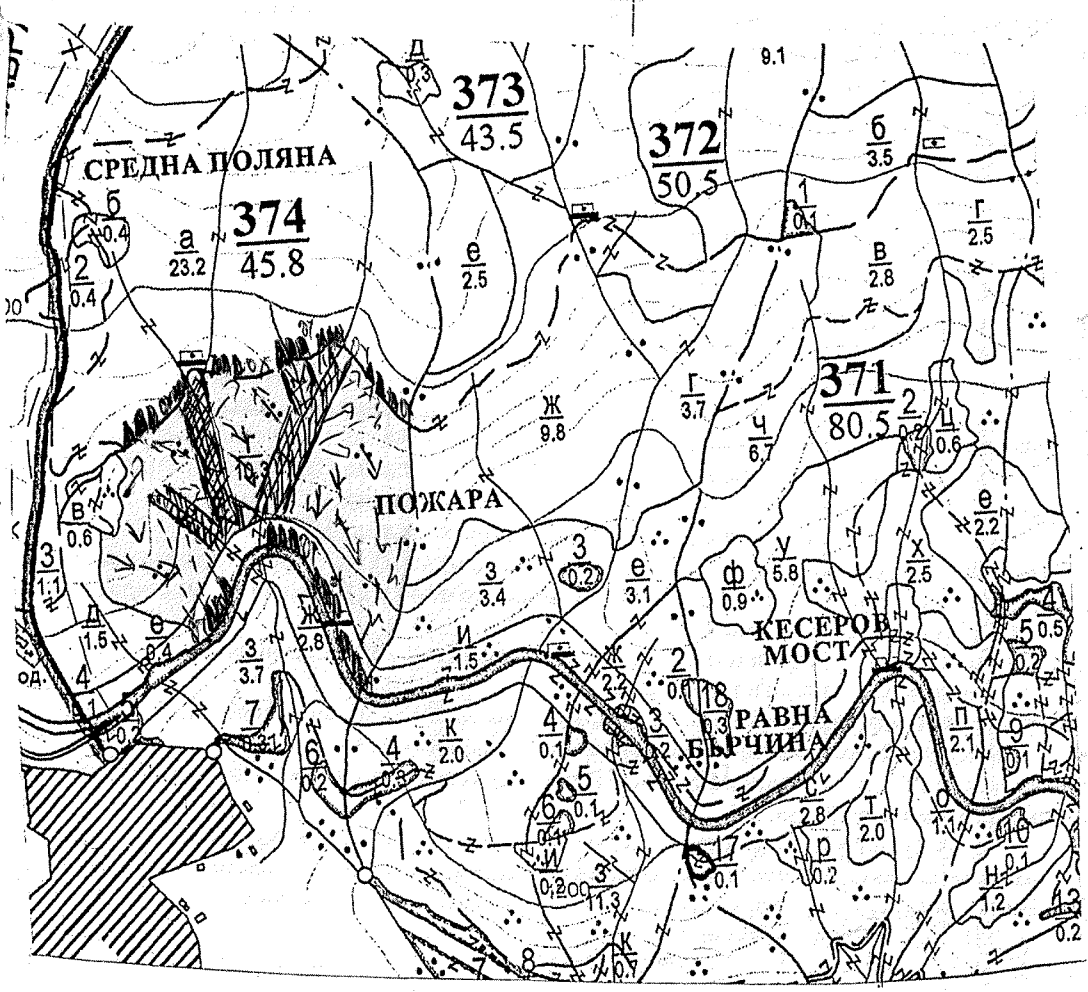

Легенда:

- ± ± ± ± проектирани коларски вр. извозни пътища
- - - - - - - съществуващи извозни пътища
- съществуващ автомобилен път
- технологична просека
- насаждение
- О място за отпадъци
- проектирани тракторни вр. извозни пътища
- ▲ ▲ ▲ временен склад средна поляна
- XXXXXX трасе на въжена линия
- проектиран автомобилен път
- немаркирана част
- X място за смяна на ГСМ

-7-7 посока на извоз

На схемата задължително се нанасят контурите на насаждението/имота, съществуващите и проектирани временни горски пътища, технологичните просеки, просеките за въжени линии, извозни пътища ...

II. Характеристика на насаждението

1.Вид на сечта ....пробирка..... / интензивност ..15..%

Втори вид сеч ..... / интензивност .....%

2.Площ на подотдела ..10,3...ха. Размер на сечището ..8,2.....ха.

3.Състав по план/програма ..бб 10; зуб; трп....., действителен ..бб 10; зуб; трп...

4.Запас на 1 ха: с клони ..377.....куб.м/ха , без клони ..339.....куб. м/ха.

5.Среден наклон на терена ....26....градуса.

6.Очакван добив от маркираната дървесина ..359.....лежаща маса, куб.м.

дърв. вид / категория	ббор				дърв. вид / категория					дърв. вид / категория				
едра	222				дребна	11				вършина	14			
средна	24				дърва	102				отпад	39			

7.Наличие и характеристика на подраста преди сечта (състав, възраст, средна височина, % на покритие)
.....зуб 6 бк 2 бб 2 възраст зуб 15 годин бк 15 год бб 5 год височина 1м/0,30
.....

8.Средно извозно разстояние ..350.....м.

9.Други характеристики на насаждението / *подчертава се вярното*/ – вододайна зона, горна граница на гората, скално-урвест терен с наклон над 30 ^{0}, защитна ивица на ЖП линия, защитна ивица край река, 200 м около хижа, техн. пр. борба с ерозия, Натура 2000, защитени територии, семепроизводствено н-я, ловностоп. територия, курортна гора, зелена зона, токовища, сватбовища, надлесни дървета, сервитути, защитени видове, описани в доклада за ГВКС, мъртва дървесина, биологично разнообразие и др.
.....

ГВКС: 2; ГВКС 1.....

III. Технологични указания

1.Дървесината в насаждението да се добива при спазване на технологичната схема по т. I

2.Сечта ще се извършва с **БМТ.**

Кастренето на отсечените стъбла ще се извършва / *подчертава се вярното*/ **- в сечище / на временен склад.**

Разкройването на стъблата ще се извършва / *подчертава се вярното*/ **- в сечище / на временен склад.**

3.Извозът от сечището до временните складове ще се осъществява с / *подчертава се вярното*/ - **животинска тяга / трактор на цели стъбла / дълги секции / къси секции / сортименти / с влачене по терена / изцяло натоварени.**

Ще се използват техники и технологии, които да не нарушават земната повърхност.

Пресичането на водните течения ще става перпендикулярно, като се изградят помощни съоръжения (мостове, проходи и скари) / Няма да се пресичат водни течения./ *подчертава се вярното*/.

4.Проектирани нови горски автомобилни пътища съгласно Наредба 5 за строителството в горските територии без промяна на предназначението им: дължина .....м. широчина .....м.

5.Изграждане и ремонт на временни извозни горски пътища:

5.1 Тракторни – разстояние между тях ...м (не по-малко от 40 м), дължина...м, широчина 4 м.

5.2 Коларски - разстояние между тях.....м (не по-малко от 40 м), дължина .....м, широчина ... м

6.Просеки за въжени линии: ..... бр.

допустимо разстояние между просеките ..... м., дължина ..... м., широчина ..... м.

7.Направа на технологични просеки .....бр.

допустимо разстояние между тях .....м., дължина .....м., широчина ..... м.

8.Изграждане на нови временни складове (бр., площ в ха)

Брой складове ..10.. бр., площ ..0,1.....ха. Изграждането им ще става извън заливните зони на реките и пътното платно на горските пътища.

9.Мерки за опазване на оставащите на корен дървета, подраста, младиняка и почвата.

Дърветата, подлежащи на сеч, ще се повалят в посока, свободна от подраст, младиняк и стоящи дървета.

При извоза оставащите на корен дървета ще се опазват от нараняване.

10.Начини за почистване на сечището

....събиране на отпада на купчини в сечището.....

Няма да се допуска оставяне на остатъци от сечта на разстояние по-малко от 20 м от краищата на пътното платно на пътищата от РПМ, на горските пътища, и на разстояние, не по-малко от 5 м от краищата на останалите автомобилни пътища, както и да не попадат във водните течения.

11.Други указания:

Извозената на временните складове дървесина ще се окачествява, кубира, надписва и складира на лонгони без да се допира до стоящи дървета. Технологичната такава и дървата за огрев ще се подреждат на фигури. Зареждането с ГСМ ще става само на определените за целта места. Всички горивосмазочни и битови отпадъци ежедневно ще се събират, изнасят извън горските територии и изхвърлят на определените за това места.

12.Всички операции по подготвителните и основните работи ще се извършват съгласно изискванията на **Правилника за здравословни и безопасни условия на труд в горите и правилата за противопожарни безопасност в горите. Обектите се оборудват с противопожарни средства съгласно Наредба № 8 от 11.05.2012 г.**

ЗАПОЗНАТ с технологичния план: ...../попълва се след издаването на позволителното за сеч/

Лицето по чл. 108, ал. 2 от ЗГ, на което е издадено позволително за сеч № .....

.....

/ трите имена, подпис, дата /

Изготовил: Мустафа Местан
Гор. стр.
/име, фамилия / подпис
дата 29.06.20г.
№ и дата на удостоверението за упражняване на лесовъдска практика: 10143/13.01.14г.

Образец по чл. 53, ал. 6 от НСГ

Одобрил: инж. Ибрахим Муса-зам. директор
име, фамилия,/ подпис
дата: 29.07.20 г.,
№ и дата на удостоверението за упражняване на лесовъдска практика: 9615/25.07.13г.

ТЕХНОЛОГИЧЕН ПЛАН № ....

За добив на дървесина от отдел 374 подотдел 3
На ТП ДГС АДАБАК /попълва се само за държавни гори/
Община Велинград; Землище Св. Петка;
имот с (кадастрален идентификатор/КВС) №....., /попълва се само за недържавни гори/
I. Схема за добива на дървесина от насаждението



Легенда:

→ → → посока на извоз

- ± ± ± ± проектирани коларски вр. извозни пътища
- - - - - - съществуващи извозни пътища
- съществуващ автомобилен път
- технологична просека
- насаждение
- O място за отпадъци
- проектирани тракторни вр. извозни пътища
- временен склад Пожара
- xxxxxx трасе на въжена линия
- проектиран автомобилен път
- немаркирана част
- X място за смяна на ГСМ

II. Характеристика на насаждението

1.Вид на сечта Пробирка ...../ интензивност 15 %

Втори вид сеч ..... / интензивност .....%

2.Площ на подотдела ..3,7....ха. Размер на сечището.....3,1....ха.

3.Състав по план/програма.....б.б-10....., действителен...б.б-10.....

4.Запас на 1 ха: с клони...294....куб.м/ха , без клони ..255....куб. м/ха.

5.Среден наклон на терена ..26....градуса.

6.Очакван добив от маркираната дървесина ....63.....лежаща маса, куб.м.

дърв. вид / категория	б.б	с.бр.			дърв. вид / категория	б.б.	с.бор			дърв. вид / категория	б.б	с.бор		
едра	17	6			дребна	3	-			вършина	2	1		
средна	17	3			дърва	14	3			Отпад	9	4		

7.Наличие и характеристика на подраста преди сечта (състав, възраст, средна височина, % на покритие)

.....

.....

8.Средно извозно разстояние 250.....м.

9.Други характеристики на насаждението / *подчертава се вярното*/ – вододайна зона, горна граница на гората, скално-урвест терен с наклон над 30 ^{0}, защитна ивища на ЖП линия, защитна ивица край река, 200 м около хижа, техн. пр. борба с ерозия, Натура 2000, защитени територии, семепроизводствено н-я, ловностоп. територия, курортна гора, зелена зона, токовища, сватбовища, надлесни дървета, сервитути, защитени видове, описани в доклада за ГВКС, мъртва дървесина, биологично разнообразие и др.

.....

ГВКС: 2; ГВКС-1

III. Технологични указания

1.Дървесината в насаждението да се добива при спазване на технологичната схема по т. I

2.Сечта ще се извършва с БМТ.

Кастренето на отсечените стъбла ще се извършва / *подчертава се вярното*/ - в сечище / на временен склад.

Разкройването на стъблата ще се извършва / *подчертава се вярното*/ - в сечище / на временен склад.

3.Извозът от сечището до временните складове ще се осъществява с / *подчертава се вярното*/ - животинска тяга / трактор на цели стъбла / дълги секции / къси секции / сортименти / с влачене по терена / изцяло натоварени.

Ще се използват техники и технологии, които да не нарушават земната повърхност.

Пресичането на водните течения ще става перпендикулярно, като се изградят помощни съоръжения (мостове, проходи и скари) / Няма да се пресичат водни течения./ *подчертава се вярното*/.

4.Проектирани нови горски автомобилни пътища съгласно Наредба 5 за строителството в горските територии без промяна на предназначението им: дължина .....м. широчина .....м.

5.Изграждане и ремонт на временни извозни горски пътища:

5.1 Тракторни – разстояние между тях ...м (не по-малко от 40 м), дължина...м, широчина 4 м.

5.2 Коларски - разстояние между тях.....м (не по-малко от 40 м), дължина .....м, широчина ... м

6.Просеки за въжени линии: ..... бр.

допустимо разстояние между просеките ..... м., дължина ..... м., широчина ..... м.

7.Направа на технологични просеки .....бр.

допустимо разстояние между тях .....м., дължина .....м., широчина ..... м.

8.Изграждане на нови временни складове (бр., площ в ха)

Брой складове ..... бр., площ .....ха. Изграждането им ще става извън заливните зони на реките и пътното платно на горските пътища.

9.Мерки за опазване на оставащите на корен дървета, подраста, младиняка и почвата.

Дърветата, подлежащи на сеч, ще се повалят в посока, свободна от подраст, младиняк и стоящи дървета.

При извоза оставащите на корен дървета ще се опазват от нараняване.

10.Начини за почистване на сечището

Събиране на отпада на купчини

Няма да се допуска оставяне на остатъци от сечта на разстояние по-малко от 20 м от краищата на пътното платно на пътищата от РПМ, на горските пътища, и на разстояние, не по-малко от 5 м от краищата на останалите автомобилни пътища, както и да не попадат във водните течения.

11.Други указания:

Извозената на временните складове дървесина ще се окачествява, кубира, надписва и складира на лонгони без да се допира до стоящи дървета. Технологичната такава и дървата за огрев ще се подреждат на фигури.

Зареждането с ГСМ ще става само на определените за целта места. Всички горивосмазочни и битови отпадъци ежедневно ще се събират, изнасят извън горските територии и изхвърлят на определените за това места.

12.Всички операции по подготвителните и основните работи ще се извършват съгласно изискванията на Правилника за здравословни и безопасни условия на труд в горите и правилата за противопожарна безопасност в горите. Обектите се оборудват с противопожарни средства съгласно Наредба № 8 от 11.05.2012 г.

ЗАПОЗНАТ с технологичния план: ...../попълва се след издаването на позволителното за сеч/

Лицето по чл. 108, ал. 2 от ЗГ, на което е издадено позволително за сеч № .....

.....

/ трите имена, подпис, дата /

Образец по чл.53, ал. 6 от НСГ

Изготвил: инж. Иван Мишев - ст. лесничей
/име, фамилия/, подпис: .....
дата: 31.8.2020 г.,
№ и дата на удостоверението за упражняване на лесовъдска практика: 9602 / 25.7.2013 г.

Одобрил: инж. Ибрахим Муса - зам. директор,
/име, фамилия/, подпис: .....
дата: 31.8.2020 г.,
№ и дата на удостоверението за упражняване на лесовъдска практика: 9615 / 25.7.2013 г.

ТЕХНОЛОГИЧЕН ПЛАН № 1..

За добив на дървесина от отдел **"413"** подотдел **"в"**
На ТП ДГС/ДЛС ТП ДГС Алабак */попълва се само за държавни гори/*
Община **Велинград**; Землище **гр. Велинград**;
имот с (кадастрален идентификатор/КВС) № ..... , */попълва се само за недържавни гори/*

I. Схема за добива на дървесина от насаждението

М 1:6000

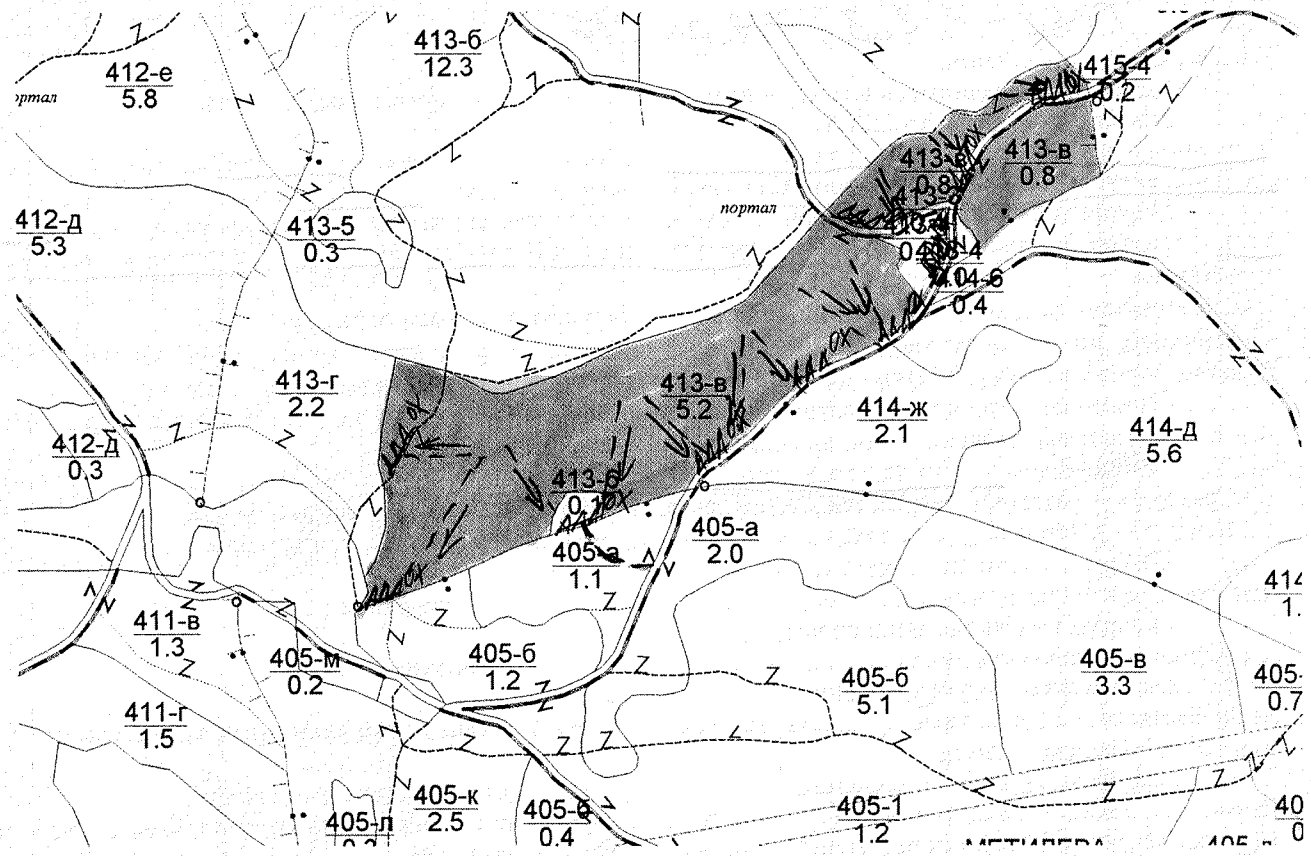

Легенда:

± ± ± ±	проектирани коларски вр. извозни пътища	»»»»»»	проектирани тракторни вр. извозни пътища
- - - - - -	съществуващи извозни пътища	▲▲▲	временен склад Калпазанов гроб
======	съществуващ автомобилен път	xxxxxxx	трасе на въжена линия
^^^^^^^^	технологична просека	=+=+=+=	проектиран автомобилен път
◯	място за отпадъци	X	място за смяна на ГСМ
⟹	посока на извоз		

На схемата задължително се нанасят контурите на насаждението/имота, съществуващите и проектирани временни горски пътища, технологичните просеки, просеките за въжени линии, извозни пътища, временни складове както и връзката им със съществуващата автомобилна пътна мрежа

II. Характеристика на насаждението

1.Вид на сечта ..... изб-прореждане ..... / интензивност 20 %

2.Втори вид сеч ..... / интензивност ... %

3.Площ на по отделя ...6,8 ..ха. Размер на сечище ...6,8 ... ха.

4.Състав по план/програма, см 5, ела 5 ....., действителен .....

4.Запас на 1 ха с клони...588...куб.м/ха , без клони ...510.....куб. м/ха.

5.Среден наклон на терена ...12.....градуса.

6.Очакван добив от маркираната дървесина .....438.....лежащи маса, куб.м.

дърв. вид / категория	см	ела	бук		дърв. вид / категория	см	ела	бук		дърв. вид / категория	см	ела	бук	
едра	113	193	—		дребна	—	1	—		вършина	17	27	—	
средна	19	44	—		дърва	35	32	1		отпад	24	36	—	

7.Наличие и характеристика на подраста преди сечта (състав, възраст, средна височина, % на покритие) .....

8.Средно извозно разстояние ...150.....м.

9.Други характеристики на насаждението / *подчертава се вярното*/ – вододайна зона, горна граница на гората, скално-урвест терен с наклон над 30 ^{0}, защитна ивища на ЖП линия, защитна ивица край река, 200 м около хижа, техн. пр. борба с ерозия, Натура 2000, защитени територии, семепроизводствено н-я, ловностоп. територия, курортна гора, зелена зона, токовища, сватбовища, надлесни дървета, сервитути, защитени видове, описани в доклада за ГВКС, мъртва дървесина, биологично разнообразие и др. .....

ГВКС: ...ГВКС – 1, 2, 3; BG 0001386.....

III. Технологични указания

1.Дървесината в насаждението да се добива при спазване на технологичната схема по т. I

2.Сечта ще се извършва с БМТ.

Кастренето на отсечените стъбла ще се извършва / *подчертава се вярното*/ - в сечище / на временен склад.

Разкройването на стъблата ще се извършва / *подчертава се вярното*/ - в сечище / на временен склад.

3.Извозът от сечището до временните складове ще се осъществява с / *подчертава се вярното*/ - животинска тяга / трактор на цели стъбла / дълги секции / къси секции / сортименти / с влачене по терена / изцяло натоварени.

Ще се използват техники и технологии, които да не нарушават земната повърхност.

Пресичането на водните течения ще става перпендикулярно, като се изградят помощни съоръжения (мостове, проходи и скари) / Няма да се пресичат водни течения./ *подчертава се вярното*/.

4.Проектирани нови горски автомобилни пътища съгласно Наредба 5 за строителството в горските територии без промяна на предназначението им: дължина .....м. широчина .....м.

5.Изграждане и ремонт на временни горски пътища:

5.1 Тракторни – разстояние между тях ...м (не по-малко от 40 м), дължина 200 м, широчина 4 м.

5.2 Коларски - разстояние между тях.....м (не по-малко от 40 м), дължина ... ..м, широчина ... м

6.Просеки за въжени линии: ..... бр.

допустимо разстояние между просеките ..... м., дължина ..... м., широчина ..... м.

7.Направа на технологични просеки .....бр.

допустимо разстояние между тях .....м., дължина .....м., широчина ..... м.

8.Изграждане на нови временни складове (бр., площ в ха)

Брой складове ..... бр., площ .....ха. Изграждането им ще става извън заливните зони на реките и пътното платно на горските пътища.

9.Мерки за опазване на оставащите на корен дървета, подраста, младиняка и почвата.

Дърветата, подлежащи на сеч, ще се повалят в посока, свободна от подраст, младиняк и стоящи дървета.

При извоза оставащите на корен дървета ще се опазват от нараняване.

10.Начини за почистване на сечището

Събиране на отпада и вършината на купчини в сечището едновременно със сечта.

Няма да се допуска оставяне на остатъци от сечта на разстояние по-малко от 20 м от краищата на пътното платно на пътищата от РПМ, на горските пътища, и на разстояние, не по-малко от 5 м от краищата на останалите автомобилни пътища, както и да не попадат във водните течения.

11.Други указания:

Извозената на временните складове дървесина ще се окачествява, кубира, надписва и складира на лонгони без да се допира до стоящи дървета. Технологичната такава и дървата за огрев ще се подреждат на фигури.

Зареждането с ГСМ ще става само на определените за целта места. Всички горивосмазочни и битови отпадъци ежедневно ще се събират, изнасят извън горските територии и изхвърлят на определените за това места.

12.Всички операции по подготвителните и основните работи ще се извършват съгласно изискванията на Правилника за здравословни и безопасни условия на труд в горите и правилата за противопожарна безопасност в горите. Обектите се оборудват с противопожарни средства съгласно Наредба № 8 от 11.05.2012 г.

ЗАПОЗНАТ с технологичния план: ...../попълва се след издаването на позволителното за сеч/

Лицето по чл. 108, ал. 2 от ЗГ, на което е издадено позволително за сеч № .....

.....

/ трите имена, подпис, дата /

Образец по чл. 53, ал. 6 от НСГ

Изготвил: инж. Иван Мишев - ст. лесничей
/име, фамилия/, подпис: .....
дата: 31.8.2020 г.,
№ и дата на удостоверението за упражняване на лесовъдска практика: 9602 / 25.7.2013 г.

Одобрил: инж. Ибрахим Муса - зам. директор,
/име, фамилия/, подпис: .....
дата: 31.8.2020 г.,
№ и дата на удостоверението за упражняване на лесовъдска практика: 9615 / 25.7.2013 г.

ТЕХНОЛОГИЧЕН ПЛАН № 1

За добив на дървесина от отдел **"414"** подотдел **"г"**
На ТП ДГС/ДЛС ТП ДГС Алабак */попълва се само за държавни гори/*
Община **Велинград**; Землище **гр. Велинград**;
имот с (кадастрален идентификатор/КВС) № ..... , */попълва се само за недържавни гори/*

I. Схема за добива на дървесина от насаждението

М 1:10000

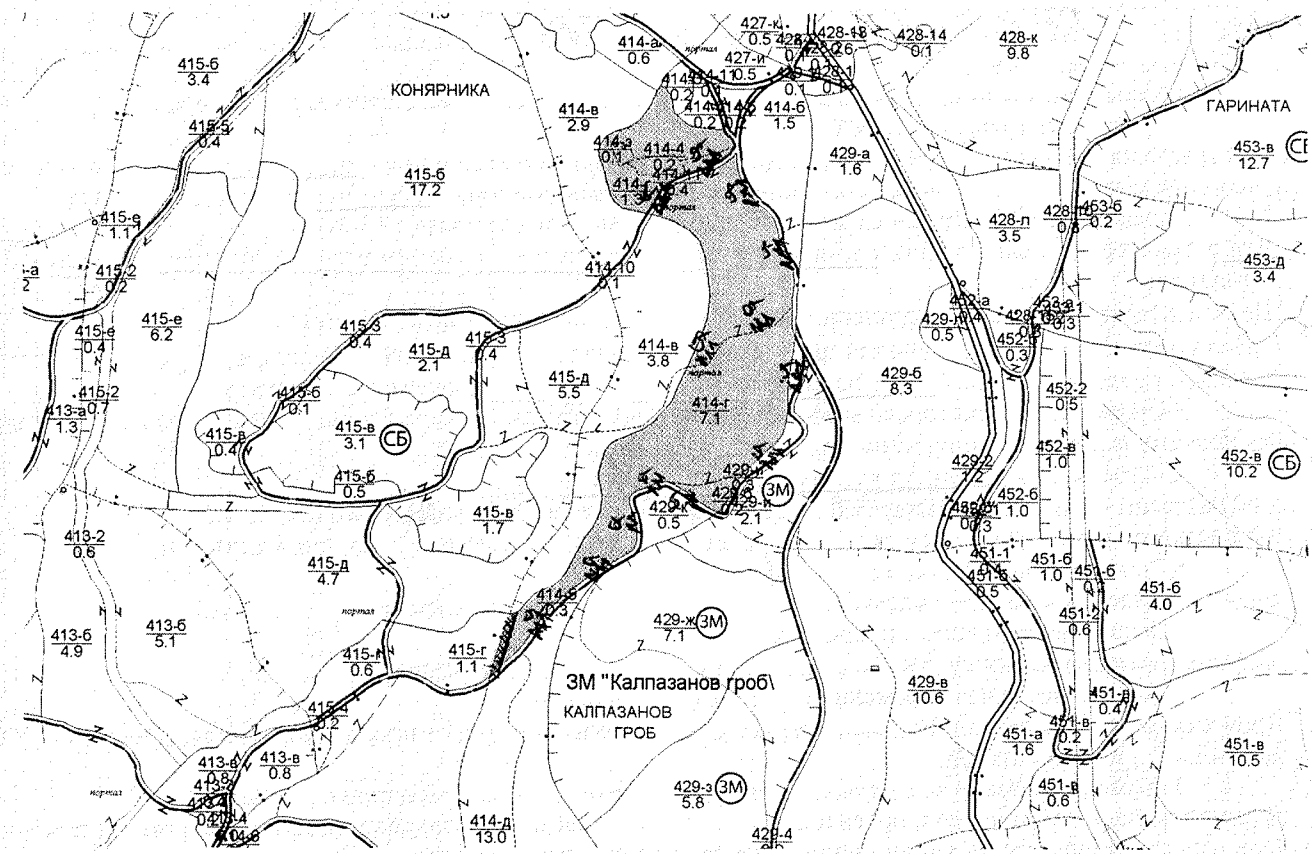

Легенда:

± ± ± ±	проектирани коларски вр. извозни пътища
- - - - - -	съществуващи извозни пътища
=======	съществуващ автомобилен път
^^^^^^^	технологична просека
○	място за отпадъци
▨	- не маркирана площ
»»»»»»	проектирани тракторни вр. извозни пътища
▲▲▲	временен склад Конярника
XXXXXXX	трасе на въжена линия
=+=+=+=	проектиран автомобилен път
X	място за сечина на ГСМ

На схемата задължително се нанасят контурите на насаждението/имота, съществуващите и проектирани временни горски пътища, технологичните просеки, просеките за въжени линии, извозни пътища, временни складове както и връзката им със съществуващата автомобилна пътна мрежа

GISExpress

II. Характеристика на насаждението

1.Вид на сечта ...изб. прореждане ..... / интензивност 10 ..%

Втори вид сеч ..... / интензивност ... %

Площ на по отделе ...8,4 ...ха. Размер на сечище ...8,3 ... ха.

Състав по план/програма ела 6, см 4 ....., действителен .....

4.Запас на 1 ха с клони ...471 ....куб.м/ха , без клони ...404.... куб. м/ха.

5.Среден наклон на терена ...12.....градуса.

6.Очакван добив от маркираната дървесина .....393.....лежащи маса, куб.м.

дърв. вид / категория	ела	см	б.б.		дърв. вид / категория	ела	см	б.б.		дърв. вид / категория	ела	см	б.б.	
едра	140	103	7		дребна	1	1	–		вършина	23	14	1	
средна	56	24	6		дърва	37	17	1		отпад	32	23	3	

7.Наличие и характеристика на подраста преди сечта (състав, възраст, средна височина, % на покритие) .....

8.Средно извозно разстояние ..150.....м.

9.Други характеристики на насаждението / *подчертава се вярното*/ – вододайна зона, горна граница на гората, скално-урвест терен с наклон над 30 ^{0}, защитна ивища на ЖП линия, защитна ивица край река, 200 м около хижа, техн. пр. борба с ерозия, Натура 2000, защитени територии, семепроизводствено н-я, ловностоп. територия, курортна гора, зелена зона, токовища, сватбовища, надлесни дървета, сервитути, защитени видове, описани в доклада за ГВКС, мъртва дървесина, биологично разнообразие и др. .....

ГВКС: .....ГВКС-1,2 ; BG 0001386.....

III. Технологични указания

1.Дървесината в насаждението да се добива при спазване на технологичната схема по т. I

2.Сечта ще се извършва с БМТ.

Кастренето на отсечените стъбла ще се извършва / *подчертава се вярното*/ - в сечище / на временен склад.

Разкройването на стъблата ще се извършва / *подчертава се вярното*/ - в сечище / на временен склад.

3.Извозът от сечището до временните складове ще се осъществява с / *подчертава се вярното*/ - животинска тяга / трактор на цели стъбла / дълги секции / къси секции / сортименти / с влачене по терена / изцяло натоварени.

Ще се използват техники и технологии, които да не нарушават земната повърхност.

Пресичането на водните течения ще става перпендикулярно, като се изградят помощни съоръжения (мостове, проходи и скари) / Няма да се пресичат водни течения./ *подчертава се вярното*/.

4.Проектирани нови горски автомобилни пътища съгласно Наредба 5 за строителството в горските територии без промяна на предназначението им: дължина .....м. широчина .....м.

5.Изграждане и ремонт на временни горски пътища:

5.1 Тракторни – разстояние между тях ...м (не по-малко от 40 м), дължина 800 м, широчина 4 м.

5.2 Коларски - разстояние между тях.....м (не по-малко от 40 м), дължина .....м, широчина ... м

6.Просеки за въжени линии: ..... бр.

допустимо разстояние между просеките ..... м., дължина ..... м., широчина ..... м.

7.Направа на технологични просеки .....бр.

допустимо разстояние между тях .....м., дължина .....м., широчина ..... м.

8.Изграждане на нови временни складове (бр., площ в ха)

Брой складове ..... бр., площ .....ха. Изграждането им ще става извън заливните зони на реките и пътното платно на горските пътища.

9.Мерки за опазване на оставащите на корен дървета, подраста, младиняка и почвата.

Дърветата, подлежащи на сеч, ще се повалят в посока, свободна от подраст, младиняк и стоящи дървета.

При извоза оставащите на корен дървета ще се опазват от нараняване.

10.Начини за почистване на сечището

Събиране на отпада и вършината на купчини в сечището едновременно със сечта

Няма да се допуска оставяне на остатъци от сечта на разстояние по-малко от 20 м от краищата на пътното платно на пътищата от РПМ, на горските пътища, и на разстояние, не по-малко от 5 м от краищата на останалите автомобилни пътища, както и да не попадат във водните течения.

11.Други указания:

Извозената на временните складове дървесина ще се окачествява, кубира, надписва и складира на лонгони без да се допира до стоящи дървета. Технологичната такава и дървата за огрев ще се подреждат на фигури.

Зареждането с ГСМ ще става само на определените за целта места. Всички горивосмазочни и битови отпадъци ежедневно ще се събират, изнасят извън горските територии и изхвърлят на определените за това места.

12.Всички операции по подготвителните и основните работи ще се извършват съгласно изискванията на Правилника за здравословни и безопасни условия на труд в горите и правилата за противопожарна безопасност в горите. Обектите се оборудват с противопожарни средства съгласно Наредба № 8 от 11.05.2012 г.

ЗАПОЗНАТ с технологичния план: ...../попълва се след издаването на позволителното за сеч/

Лицето по чл. 108, ал. 2 от ЗГ, на което е издадено позволително за сеч № .....

.....

/ трите имена, подпис, дата /

Изготовил: Ромен Бирков
/име, фамилия,/ подпис
дата: 01.10.19 г.
№ и дата на удостоверението за упражняване на лесовъдска практика: 67.88/25.06.12 г.

Образец по чл. 53, ал. 6 от НСГ

Одобрил: ...
инж. Димитър Китов – зам.директор
име, фамилия,/ подпис
дата: 03.11.20 г.,
№ и дата на удостоверението за упражняване на лесовъдска практика: 3289/25.05.2011 г.

ТЕХНОЛОГИЧЕН ПЛАН № ....

За добив на дървесина от отдел 163 подотдел е
На ТП ДГС АЛАБАК /попълва се само за държавни гори/
Община Велинград; Землище Кръстава;
имот с (кадастрален идентификатор/КВС) №....., /попълва се само за недържавни гори/

I. Схема за добива на дървесина от насаждението

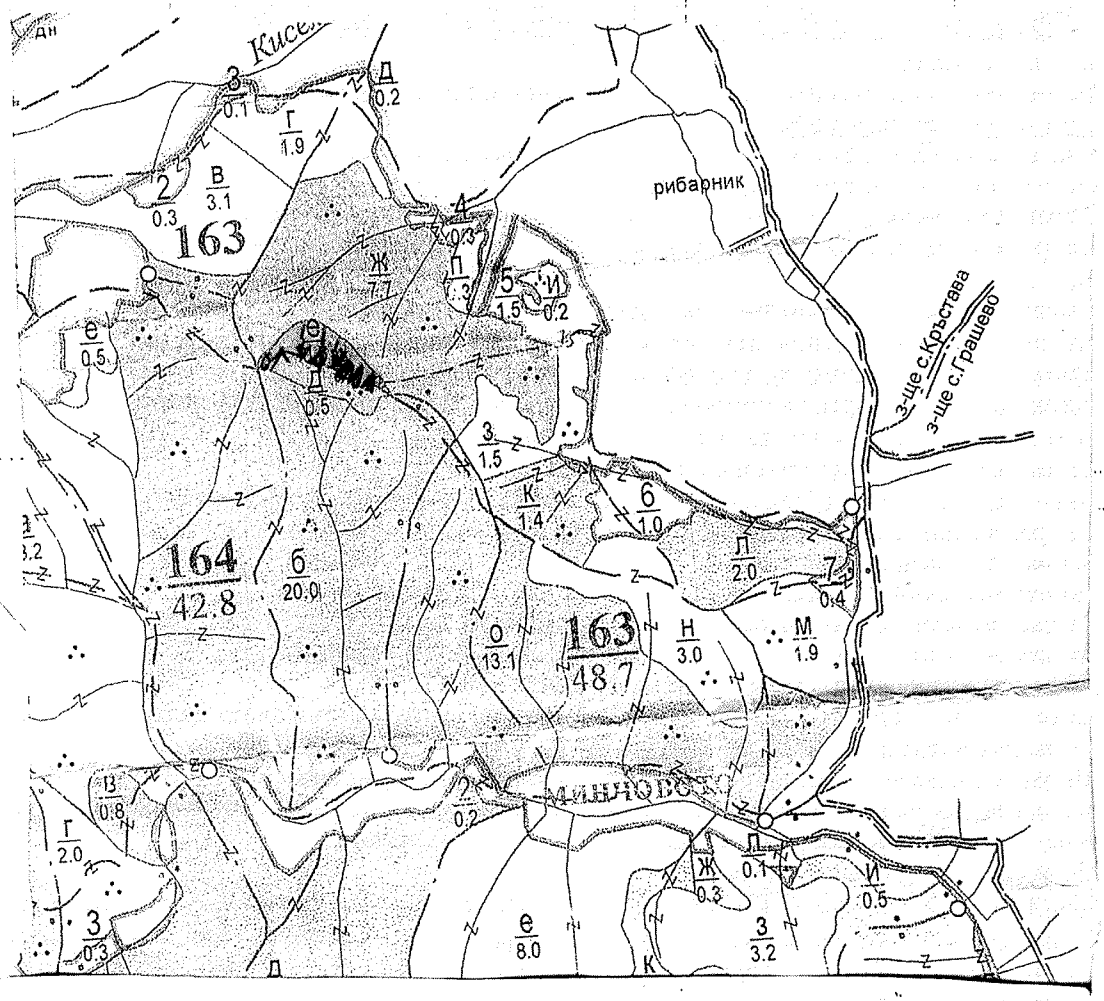

Легенда:

- ± ± ± ± проектирани коларски вр. извозни пътища
- - - - - - съществуващи извозни пътища
- съществуващ автомобилен път
- технологична просека
- насаждение марк.
- О място за отпадъци
- проектирани тракторни вр. извозни пътища
- ▲ ▲ ▲ временен склад Еловайта
- xxxxxx трасе на въжена линия
- проектиран автомобилен път
- немаркирана част
- X място за смяна на ГСМ

На схемата задължително се нанасят контурите на насаждението/имота, съществуващите и проектирани временни горски пътища, технологичните просеки, просеките за въжени линии, извозни пътища, временни складове

II. Характеристика на насаждението

1.Вид на сечта ...Пробирка.../ интензивност ..15%

Втори вид сеч ...../ интензивност .....%

2.Площ на подотдела ...0.5...ха. Размер на сечището.....0.5..... ха.

3.Състав по план/програма.....5Б.10См....., действителен.....

4.Запас на 1 ха: с клони.....куб.м/ха , без клони ...359....куб. м/ха.

5.Среден наклон на терена ....8.....градуса.

6.Очакван добив от маркираната дървесина .....31.....лежаща маса, куб.м.

дърв. вид / категория					дърв. вид / категория					дърв. вид / категория				
едра	20				дребна	—				вършина	1			
средна	8				дърва	3								

7.Наличие и характеристика на подраста преди сечта (състав, възраст, средна височина, % на покритие)

.....

.....

8.Средно извозно разстояние ...50.....м.

9.Други характеристики на насаждението */ подчертава се вярното/* – вододайна зона, горна граница на гората, скално-урвест терен с наклон над 30 °, защитна ивица на ЖП линия, защитна ивица край река, 200 м около хижа, техн. пр. борба с ерозия, Натура 2000, защитени територии, семепроизводствено н-я, ловностоп. територия, курортна гора, зелена зона, токовища, сватбовища, надлесни дървета, сервитути, защитени видове, описани в доклада за ГВКС, мъртва дървесина, биологично разнообразие и др.

.....

ГВКС: ...ГВКС 2, ГВКС 4, вододайна зона II.....

III. Технологични указания

1.Дървесината в насаждението да се добива при спазване на технологичната схема по т. I

2.Сечта ще се извършва с БМТ.

Кастренето на отсечените стъбла ще се извършва */ подчертава се вярното/* - в сечище / на временен склад.

Разкройването на стъблата ще се извършва */ подчертава се вярното/* - в сечище / на временен склад.

3.Извозът от сечището до временните складове ще се осъществява с */ подчертава се вярното/* - животинска тяга / трактор на цели стъбла / дълги секции / къси секции / сортименти / с влачене по терена / изцяло натоварени.

Ще се използват техники и технологии, които да не нарушават земната повърхност.

Пресичането на водните течения ще става перпендикулярно, като се изградят помощни съоръжения (мостове, проходи и скари) / Няма да се пресичат водни течения./ *подчертава се вярното/*.

4.Проектирани нови горски автомобилни пътища съгласно Наредба 5 за строителството в горските територии без промяна на предназначението им: дължина .....м. широчина .....м.

5.Изграждане и ремонт на временни извозни горски пътища:

5.1 Тракторни – разстояние между тях ...м (не по-малко от 40 м), дължина...м, широчина 4 м.

5.2 Коларски - разстояние между тях.....м (не по-малко от 40 м), дължина .....м, широчина ... м

6.Просеки за въжени линии: ..... бр.

допустимо разстояние между просеките ..... м., дължина ..... м., широчина ..... м.

7.Направа на технологични просеки .....бр.

допустимо разстояние между тях .....м., дължина .....м., широчина ..... м.

8.Изграждане на нови временни складове (бр., площ в ха)

Брой складове ..... бр., площ .....ха. Изграждането им ще става извън заливните зони на реките и пътно платно на горските пътища.

9.Мерки за опазване на оставащите на корен дървета, подраста, младиняка и почвата.

Дърветата, подлежащи на сеч, ще се повалят в посока, свободна от подраст, младиняк и стоящи дървета.

При извоза оставащите на корен дървета ще се опазват от нараняване.

10.Начини за почистване на сечището

Събиране, вършикаране на хвойки по време на сечта

Няма да се допуска оставяне на остатъци от сечта на разстояние по-малко от 20 м от краищата на пътното платно на пътищата от РПМ, на горските пътища, и на разстояние, не по-малко от 5 м от краищата на останалите автомобилни пътища, както и да не попадат във водните течения.

11.Други указания:

Извозената на временните складове дървесина ще се окачествява, кубира, надписва и складира на лонгони без да се допира до стоящи дървета. Технологичната такава и дървата за огрев ще се подреждат на фигури.

Зареждането с ГСМ ще става само на определените за целта места. Всички горивосмазочни и битови отпадъци ежедневно ще се събират, изнасят извън горските територии и изхвърлят на определените за това места.

12.Всички операции по подготвителните и основните работи ще се извършват съгласно изискванията на Правилника за здравословни и безопасни условия на труд в горите и правилата за противопожарна безопасност в горите. Обектите се оборудват с противопожарни средства съгласно Наредба № 8 от 11.05.2012 г.

ЗАПОЗНАТ с технологичния план: ...../попълва се след издаването на позволителното за сеч/

Лицето по чл. 108, ал. 2 от ЗГ, на което е издадено позволително за сеч № .....

.....

/ трите имена, подпис, дата /

№ и дата на удостоверението за упражняване на лесовъдска практика: .....

Изготовил: Решен Бирков
/име, фамилия,/ подпис
дата: 01.10.19 г.
№ и дата на удостоверението за упражняване на лесовъдска практика: 6788/25.06.12 г.

Одобрил: ...
инж. Димитър Китов – зам.директор
име, фамилия,/ подпис
дата: 03.11.20 г.,
№ и дата на удостоверението за упражняване на лесовъдска практика: 3289/25.05.2011 г.

Образец по чл. 53, ал. 6 от НСГ

ТЕХНОЛОГИЧЕН ПЛАН № ....

За добив на дървесина от отдел 163 подотдел 14
На ТП ДГС АЛАБАК /попълва се само за държавни гори/
Община В-Е; Землище Кръстава;
имот с (кадастрален идентификатор/КВС) №..... /попълва се само за недържавни гори/
I. Схема за добива на дървесина от насаждението

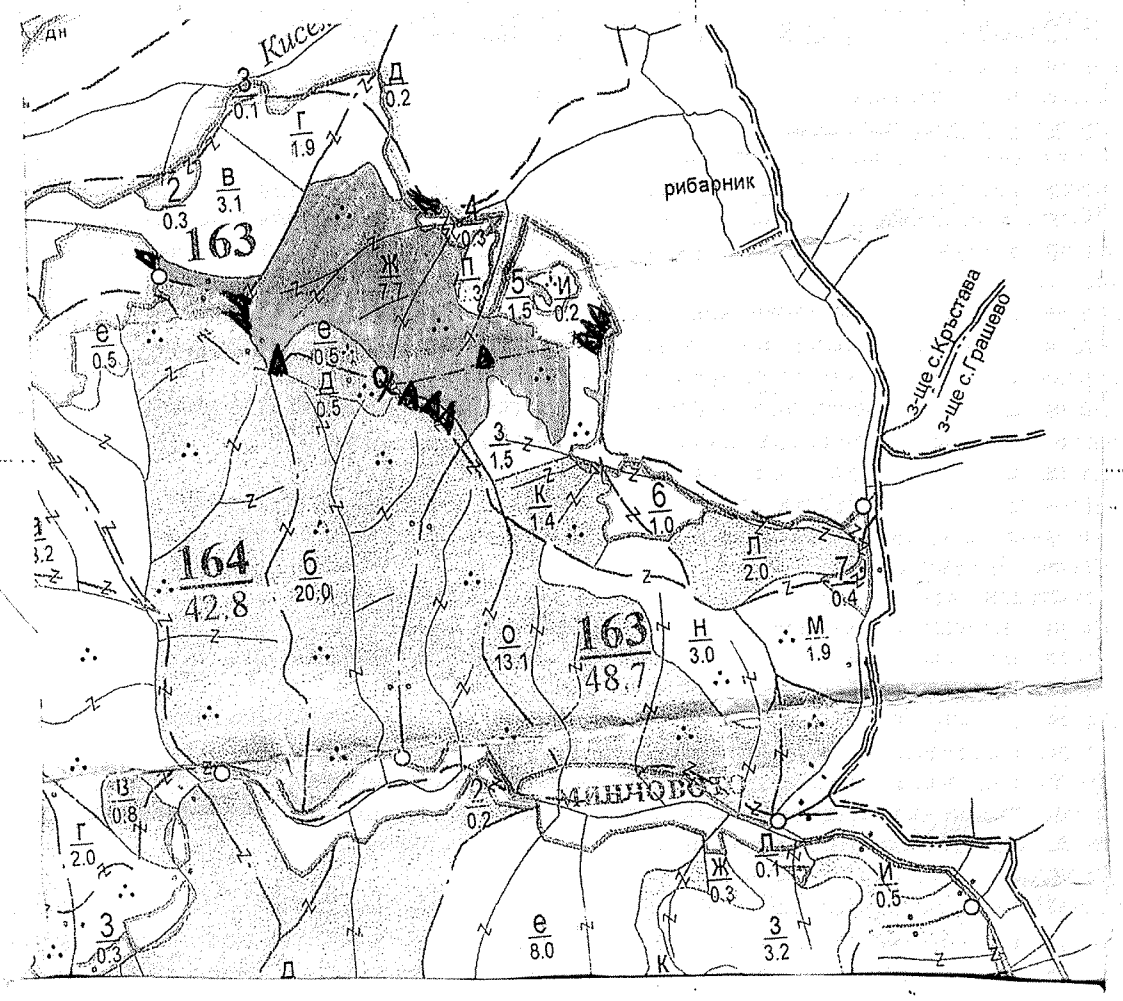

Легенда:

- ± ± ± ± проектирани коларски вр. извозни пътища
- - - - - - съществуващи извозни пътища
- съществуващ автомобилен път
- технологична просека
- насаждение
- О място за отпадъци
- проектирани тракторни вр. извозни пътища
- ▲ ▲ ▲ временен склад Еловата
- xxxxxx трасе на въжена линия
- проектиран автомобилен път
- немаркирана част
- X място за смяна на ГСМ

На схемата задължително се нанасят контурите на насаждението/имота, съществуващите и проектирани временни горски пътища, технологичните просеки, просеките за въжени линии, извозни пътища, временни складове

II. Характеристика на насаждението

1.Вид на сечта ...Проверка.../ интензивност .15%

Втори вид сеч ...../ интензивност .....%

2.Площ на подотдела ...7.7.ха. Размер на сечището.....7.7..... ха.

3.Състав по план/програма 5Бо 4Сз 1Бк, действителен.....

4.Запас на 1 ха: с клони.....куб.м/ха , без клони ...197.....куб. м/ха.

5.Среден наклон на терена ...18.....градуса.

6.Очакван добив от маркираната дървесина .....331.....лежаща маса, куб.м.

дърв. вид / категория	8.5	см			дърв. вид / категория	8.5	см			дърв. вид / категория	8.5	см		
едра	67	57			дребна	1	6			върша	12	13		
средна	107	32			дърва	39	12							

7.Наличие и характеристика на подраста преди сечта (състав, възраст, средна височина, % на покритие)

.....

.....

8.Средно извозно разстояние ..150.....м.

9.Други характеристики на насаждението / *подчертава се вярното*/ – **вододайна зона, горна граница на гората, скално-урвест терен с наклон над 30 °, защитна ивица на ЖП линия, защитна ивица край река, 200 м около хижа, техн. пр. борба с ерозия, Натура 2000, защитени територии, семепроизводствено н-я, ловностоп. територия, курортна гора, зелена зона, токовища, сватбовища, надлесни дървета, сервитути, защитени видове,** описани в доклада за **ГВКС, мъртва дървесина, биологично разнообразие** и др.

.....

ГВКС: ...ГВКС... ГВКС 4 Вододайна зона 1С.....

III. Технологични указания

1.Дървесината в насаждението да се добива при спазване на технологичната схема по т. I

2.Сечта ще се извършва с **БМТ.**

Кастренето на отсечените стъбла **ще се извършва** / *подчертава се вярното*/ - **в сечище / на временен склад.**

Разкрояването на стъблата **ще се извършва** / *подчертава се вярното*/ - **в сечище / на временен склад.**

3.Извозът от сечището до временните складове ще се осъществява с / *подчертава се вярното*/ - животинска тяга / трактор на цели стъбла / дълги секции / къси секции / сортименти / с влачене по терена / изцяло натоварени.

Ще се използват техники и технологии, които да не нарушават земната повърхност.

Пресичането на водните течения ще става перпендикулярно, като се изградят помощни съоръжения (мостове, проходи и скари) / Няма да се пресичат водни течения./ *подчертава се вярното*/.

4.Проектирани нови горски автомобилни пътища съгласно Наредба 5 за строителството в горските територии без промяна на предназначението им: дължина .....м. широчина .....м.

5.Изграждане и ремонт на временни извозни горски пътища:

5.1 Тракторни – разстояние между тях ...м (не по-малко от 40 м), дължина...м, широчина 4 м.

5.2 Коларски - разстояние между тях.....м (не по-малко от 40 м), дължина .....м, широчина ... м

6.Просеки за въжени линии: ..... бр.

допустимо разстояние между просеките ..... м., дължина ..... м., широчина ..... м.

7.Направа на технологични просеки .....бр.

допустимо разстояние между тях .....м., дължина .....м., широчина ..... м.

8.Изграждане на нови временни складове (бр., площ в ха)

Брой складове ..... бр., площ .....ха. **Изграждането им ще става извън заливните зони на реките и пътно платно на горските пътища.**

9.Мерки за опазване на оставащите на корен дървета, подраста, младиняка и почвата.

Дърветата, подлежащи на сеч, **ще се повалят в посока, свободна от подраст, младиняк и стоящи дървета.**

При извоза оставащите на корен **дървета ще се опазват от нараняване.**

10.Начини за почистване на сечището

...Обезкора.клонката...маркирането.по.време.на.сечта.....

Няма да се допуска оставяне на остатъци от сечта на разстояние по-малко от 20 м от краищата на пътното платно на пътищата от РПМ, на горските пътища, и на разстояние, не по-малко от 5 м от краищата на останалите автомобилни пътища, както и да не попадат във водните течения.

11.Други указания:

Извозената на временните складове дървесина ще се окачествява, кубира, надписва и складира на лонгони без да се допира до стоящи дървета. Технологичната такава и дървата за огрев ще се подреждат на фигури.

Зареждането с ГСМ ще става само на определените за целта места. Всички горивосмазочни и битови отпадъци ежедневно ще се събират, изнасят извън горските територии и изхвърлят на определените за това места.

12.Всички операции по подготвителните и основните работи ще се извършват съгласно изискванията на Правилника за здравословни и безопасни условия на труд в горите и правилата за противопожарна безопасност в горите. Обектите се оборудват с противопожарни средства съгласно Наредба № 8 от 11.05.2012 г.

ЗАПОЗНАТ с технологичния план: ...../попълва се след издаването на позволителното за сеч/

Лицето по чл. 108, ал. 2 от ЗГ, на което е издадено позволително за сеч № .....

.....

/ трите имена, подпис, дата /

№ и дата на удостоверението за упражняване на лесовъдска практика: .....

Изготовил: Радиен Бирков
/имс, фамилия,/ подпис
дата: 01.10.19 г
№ и дата на удостоверението за упражняване на лесовъдска практика: 67.88/25.06.12 г

Образец по чл. 53, ал. 6 от НСГ

Одобрил: ...
инж. Димитър Китов – зам.директор
имс, фамилия,/ подпис
дата: 03.11.20 г.,
№ и дата на удостоверението за упражняване на лесовъдска практика: 3289/25.05.2011 г.

ТЕХНОЛОГИЧЕН ПЛАН № ....

За добив на дървесина от отдел 163 подотдел К
На ТП ДГС АЛАБАК /попълва се само за държавни гори/
Община Велинград; Землище Кръвидава;
имот с (кадастрален идентификатор/КВС) №..... /попълва се само за недържавни гори/

I. Схема за добива на дървесина от насаждението

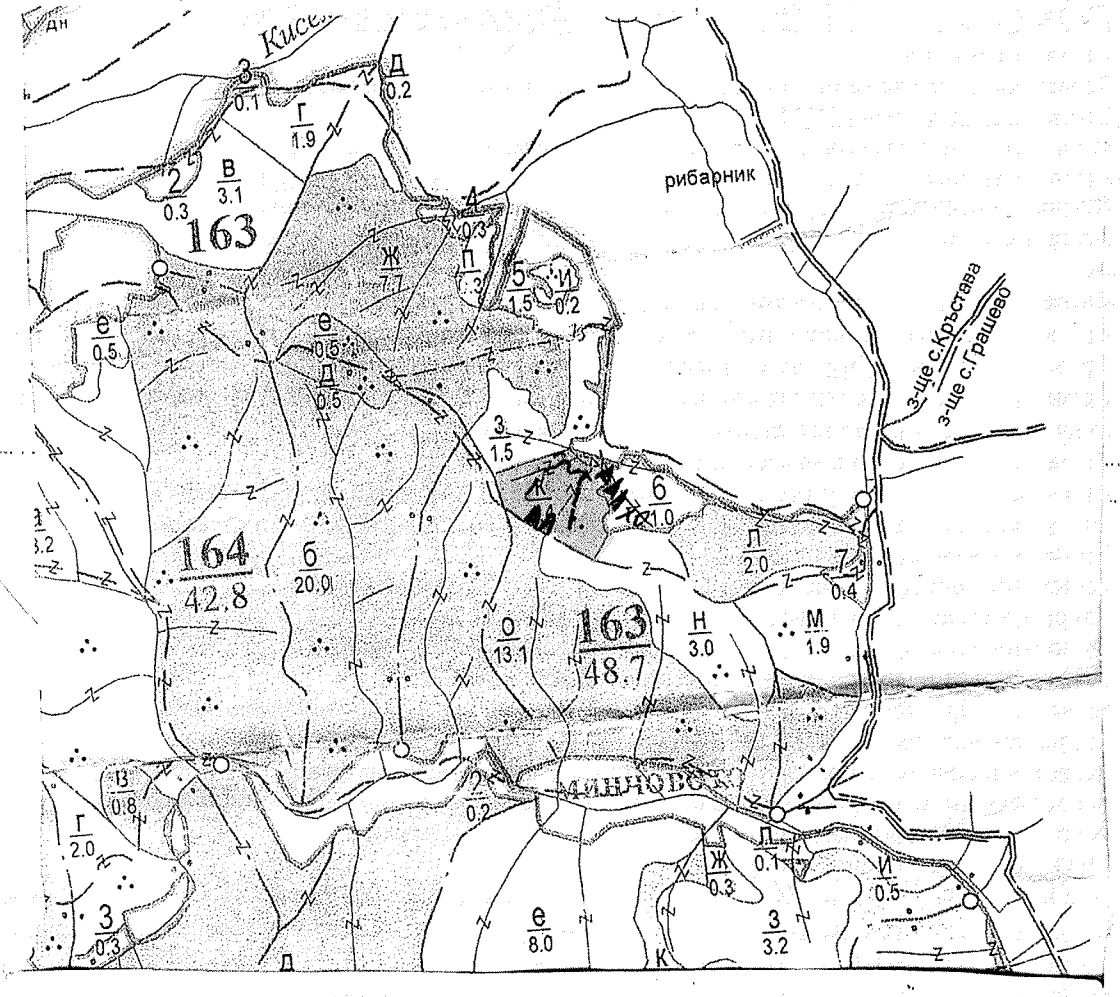

Легенда:

- ± ± ± ± проектирани коларски вр. извозни пътища
- - - - - - съществуващи извозни пътища
- съществуващ автомобилен път
- технологична просека
- марк насаждение
- О място за отпадъци
- проектирани тракторни вр. извозни пътища
- ▲ ▲ ▲ временен склад Еловайта
- xxxxxx трасе на въжена линия
- проектиран автомобилен път
- немаркирана част
- X място за смяна на ГСМ

На схемата задължително се нанасят контурите на насаждението/имота, съществуващите и проектирани временни горски пътища, технологичните просеки, просеките за въжени линии, извозни пътища, временни складове

II. Характеристика на насаждението

1.Вид на сечта ...Прочистка.../ интензивност 15.%

Втори вид сеч ...../ интензивност .....%

2.Площ на подотдела ...1.4....ха. Размер на сечището....1.4..... ха.

3.Състав по план/програма..5Б.9.Ск.1.Дк.-..., действителен.....

4.Запас на 1 ха: с клони.....куб.м/ха , без клони ...264....куб. м/ха.

5.Среден наклон на терена ...18....градуса.

6.Очакван добив от маркираната дървесина .....99 .....лежаща маса, куб.м.

дърв. вид / категория	бр.	см			дърв. вид / категория	бр.	см			дърв. вид / категория	бр.	см		
едра	13	13			дребна	-	2			вършина	4	4		
средна	24	15			дърва	23	4							

7.Наличие и характеристика на подраста преди сечта (състав, възраст, средна височина, % на покритие)

.....

.....

8.Средно извозно разстояние ...100.....м.

9.Други характеристики на насаждението / *подчертава се вярното*/ – **вододайна зона, горна граница на гората, скално-урвест терен с наклон над 30 ^{0}, защитна ивица на ЖП линия, защитна ивица край река, 200 м около хижа, техн. пр. борба с ерозия, Натура 2000, защитени територии, семепроизводствено н-я, ловностоп. територия, курортна гора, зелена зона, токовища, сватбовища, надлесни дървета, сервитути, защитени видове,** описани в доклада за ГВКС, мъртва дървесина, биологично разнообразие и др.

.....

ГВКС: ...ГВКС 2, ГВКС 4, Вододайна зона II.....

III. Технологични указания

1.Дървесината в насаждението да се добива при спазване на технологичната схема по т. I

2.Сечта ще се извършва с БМТ.

Кастренето на отсечените стъбла ще се извършва / *подчертава се вярното*/ - в сечище / на временен склад.

Разкрояването на стъблата ще се извършва / *подчертава се вярното*/ - в сечище / на временен склад.

3.Извозът от сечището до временните складове ще се осъществява с / *подчертава се вярното*/ - ~~животинска тяга~~ / трактор на цели стъбла / дълги секции / къси секции / сортименти / с влачене по терена / изцяло натоварени.

Ще се използват техники и технологии, които да не нарушават земната повърхност.

Пресичането на водните течения ще става перпендикулярно, като се изградят помощни съоръжения (мостове, проходи и скари) / Няма да се пресичат водни течения./ *подчертава се вярното*/.

4.Проектирани нови горски автомобилни пътища съгласно Наредба 5 за строителството в горските територии без промяна на предназначението им: дължина .....м. широчина .....м.

5.Изграждане и ремонт на временни извозни горски пътища:

5.1 Тракторни – разстояние между тях ...м (не по-малко от 40 м), дължина...м, широчина 4 м.

5.2 Коларски - разстояние между тях.....м (не по-малко от 40 м), дължина .....м, широчина ... м

6.Просеки за въжени линии: ..... бр.

допустимо разстояние между просеките ..... м., дължина ..... м., широчина ..... м.

7.Направа на технологични просеки .....бр.

допустимо разстояние между тях .....м., дължина .....м., широчина ..... м.

8.Изграждане на нови временни складове (бр., площ в ха)

Брой складове ..... бр., площ .....ха. Изграждането им ще става извън заливните зони на реките и пътно платно на горските пътища.

9.Мерки за опазване на оставащите на корен дървета, подраста, младиняка и почвата.

Дърветата, подлежащи на сеч, ще се повалят в посока, свободна от подраст, младиняк и стоящи дървета. При извоза оставащите на корен дървета ще се опазват от нараняване.

10.Начини за почистване на сечището

Събирам, бързимата за хубавите по време на сечта.....

Няма да се допуска оставяне на остатъци от сечта на разстояние по-малко от 20 м от краищата на пътното платно на пътищата от РПМ, на горските пътища, и на разстояние, не по-малко от 5 м от краищата на останалите автомобилни пътища, както и да не попадат във водните течения.

11.Други указания:

Извозената на временните складове дървесина ще се окачествява, кубира, надписва и складира на лонгони без да се допира до стоящи дървета. Технологичната такава и дървата за огрев ще се подреждат на фигури. Зареждането с ГСМ ще става само на определените за целта места. Всички горивосмазочни и битови отпадъци ежедневно ще се събират, изнасят извън горските територии и изхвърлят на определените за това места.

12.Всички операции по подготвителните и основните работи ще се извършват съгласно изискванията на Правилника за здравословни и безопасни условия на труд в горите и правилата за противопожарна безопасност в горите. Обектите се оборудват с противопожарни средства съгласно Наредба № 8 от 11.05.2012 г.

ЗАПОЗНАТ с технологичния план: ...../попълва се след издаването на позволителното за сеч/

Лицето по чл. 108, ал. 2 от ЗГ, на което е издадено позволително за сеч № .....

.....

/ трите имена, подпис, дата /

№ и дата на удостоверението за упражняване на лесовъдска практика: .....

Изготвил: Ибрахим Бахаров
/име, фамилия / подпис
дата: 17.08.20..г.,
№ и дата на удостоверението за упражняване на лесовъдска практика: 7772/26.07.2012 г.

Одобрил:
инж. Димитър Китов – зам.директор
/име, фамилия,/ подпис
дата: 03.11.20..г.,
№ и дата на удостоверението за упражняване на лесовъдска практика: 3289/25.05.2011 г.

Образец по чл. 53, ал. 6 от НСГ

ТЕХНОЛОГИЧЕН ПЛАН № ....

За добив на дървесина от отдел 207 подотдел: А
На ТП ДГС АЛАБАК /попълва се само за държавни гори/
Община Велинград; Землище Голакова
имот с (кадастрален идентификатор/КВС) №...../попълва се само за недържавни гори/
I. Схема за добива на дървесина от насаждението

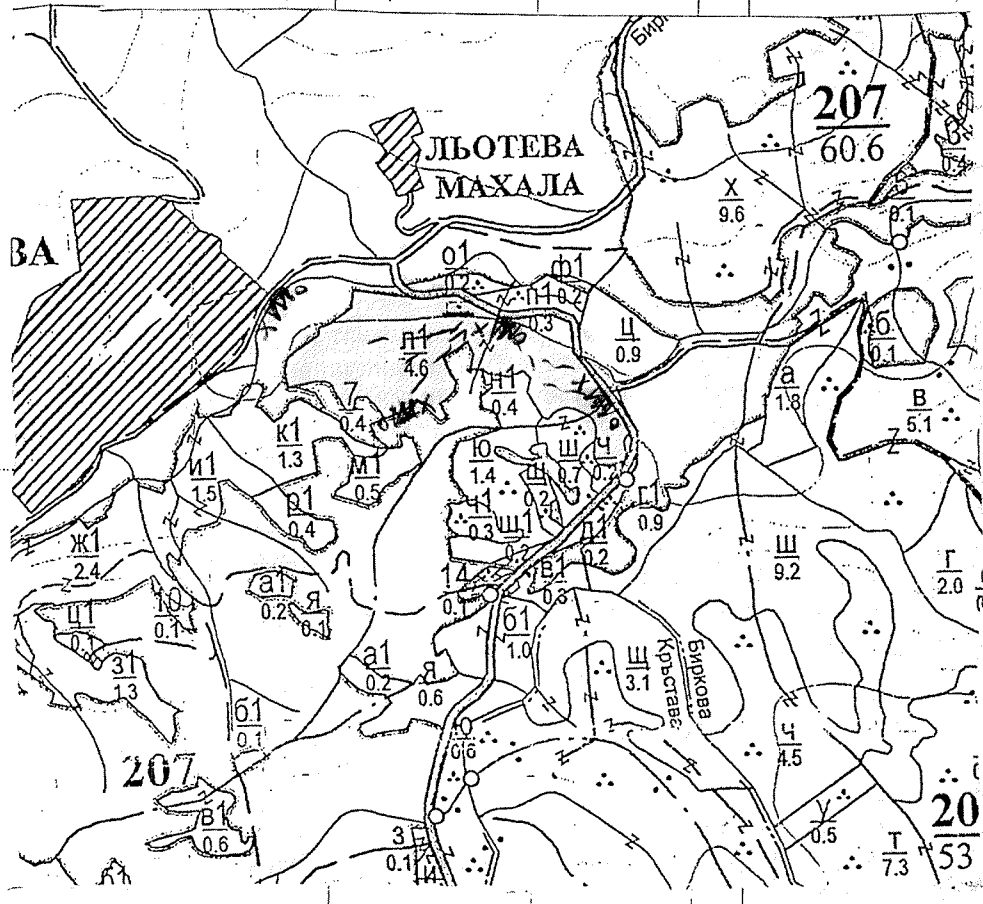

Легенда:

- проектирани коларски вр. извозни пътища
- съществуващи извозни пътища
- съществуващ автомобилен път
- технологична просека
- насаждение
- място за отпадъци
- проектирани трактористи вр. извозни пътища
- временен склад Голакова
- трасе на въжена линия
- проектиран автомобилен път
- немаркирана част
- място за смяна на ГСМ

На схемата задължително се нанасят контурите на

II. Характеристика на насаждението

1.Вид на сечта ..Прочистване...../ интензивност .....%
Втори вид сеч ...../ интензивност .....%
2.Площ на подотдела ...4,6.. ха. Размер на сечището.....4,6..... ха.
3.Състав по план/програма 2М8 ..80-2..., действителен 2М8-80-2.....
4.Запас на 1 ха: с клони 247-51 куб.м/ха , без клони 247-80 куб. м/ха.
5.Среден наклон на терена 12.....градуса.
6.Очакван добив от маркираната дървесина .....162.....лежаща маса, куб.м.

дърв. вид / категория	бор	см			дърв. вид / категория	бор	см			дърв. вид / категория	бор	см		
едра	13	68			дребна	2	9			върш.	2	9	33	4
средна	10	45			дърва	2	13							

7.Наличие и характеристика на подраста преди сечта (състав, възраст, средна височина, % на покрит
...см бр 2-10 см бр 30 бук 3-5м.....
.....
.....
8.Средно извозно разстояние ...200.....м.
9.Други характеристики на насаждението / *подчертава се вярното*/ – вододайна зона, горна граница
гората, скално-урвест терен с наклон над 30 ^{0}, защитна ивица на ЖП линия, защитна ивица край река, 200
около хижа, техн. пр. борба с ерозия, Натура 2000, защитени територии, семепроизводствено н-я, ловното
територия, курортна гора, зелена зона, тоховища, сватбовища, надлесни дървета, сервитути, защитени видов
описани в доклада за ГВКС, мъртва дървесина, биологично разнообразие и д
.....
ГВКС: .....ГВКС-3.....
III. Технологични указания
1.Дървесината в насаждението да се добива при спазване на технологичната схема по т. I
2.Сечта ще се извършва с БМТ.
Кастренето на отсечените стъбла ще се извършва / *подчертава се вярното*/ - в сечище / на временен склад.
Разкрояването на стъблата ще се извършва / *подчертава се вярното*/ - в сечище / на временен склад.
3.Извозът от сечището до временните складове ще се осъществява с / *подчертава се вярното*/ - животинск
тяга / трактор на цели стъбла / дълги секции / къси секции / сортименти / с влачене по терена / изцял
натоварени.
Ще се използват техники и технологии, които да не нарушават земната повърхност.
Пресичането на водните течения ще става перпендикулярно, като се изградят помощни съоръжени
(мостове, проходи и скари) / Няма да се пресичат водни течения./ *подчертава се вярното*/.
4.Проектирани нови горски автомобилни пътища съгласно Наредба 5 за строителството в горските територи
без промяна на предназначението им: дължина .....м. широчина .....м.
5.Изграждане и ремонт на временни извозни горски пътища:
5.1 Тракторни – разстояние между тях ...м (не по-малко от 40 м), дължина ...м, широчина 4 м.
5.2 Коларски - разстояние между тях.....м (не по-малко от 40 м), дължина .....м, широчина..... м
6.Просеки за въжени линии: ..... бр.
допустимо разстояние между просеките ..... м., дължина ..... м., широчина ..... м.
7.Направа на технологични просеки .....бр.
допустимо разстояние между тях .....м., дължина .....м., широчина ..... м.
8.Изграждане на нови временни складове (бр., площ в ха)
Брой складове ...1..... бр., площ .....ха. Изграждането им ще става извън заливните зони на реките и пътнот
платно на горските пътища.
9.Мерки за опазване на оставащите на корен дървета, подраста, младиняка и почвата.
Дърветата, подлежащи на сеч, ще се повалят в посока, свободна от подраст, младиняк и стоящи дървета.
При извоза оставащите на корен дървета ще се опазват от нараняване.
10.Начини за почистване на сечището
Събиране на клоните, отделяне на сечката с сечо
Няма да се допуска оставяне на остатъци от сечта на разстояние по-малко от 20 м от крайщата на пътнот
платно на пътищата от РПМ, на горските пътища, и на разстояние, не по-малко от 5 м от крайщата на
останалите автомобилни пътища, както и да не попадат във водните течения.
11.Други указания:
Извозената на временните складове дървесина ще се окачествява, кубира, надписва и складира на лонгони
без да се допира до стоящи дървета. Технологичната такава и дървата за огрев ще се подреждат на фигури.
Зареждането с ГСМ ще става само на определените за целта места. Всички горивосмазочни и битови отпадъци
ежедневно ще се събират, изнасят извън горските територии и изхвърлят на определените за това места.
12.Всички операции по подготвителните и основните работи ще се извършват съгласно изискванията на
Правилника за здравословни и безопасни условия на труд в горите и правилата за противопожарна
безопасност в горите. Обектите се оборудват с противопожарни средства съгласно Наредба № 8 от 11.05.2012 г.

ЗАПОЗНАТ с технологичния план: ...../попълва се след издаването на позволителното за сеч/
Лицето по чл. 108, ал. 2 от ЗГ, на което е издадено позволително за сеч № .....
.....
/ трите имена, подпис, дата /

Изготвил: Ибрахим Баранов
/име, фамилия,/ подпис
дата: 11.07.20 г.,
№ и дата на удостоверението за упражняване на лесовъдска практика: 7778

Образец по чл. 53, ал. 6 от НСГ

Одобрил: инж. Димитър Китов – зам.директор
име, фамилия,/ подпис
дата: 03.11.20 г.,
№ и дата на удостоверението за упражняване на лесовъдска практика: 3289/25.05.2011 г.

ТЕХНОЛОГИЧЕН ПЛАН № ....

За добив на дървесина от отдел 207 подотдел X
На ТП ДГС АЛАБАК /попълва се само за държавни гори/
Община Велинград; Землище Бирково;
имот с (кадастрален идентификатор/КВС) №....., /попълва се само за недържавни гори/
I. Схема за добива на дървесина от насаждението

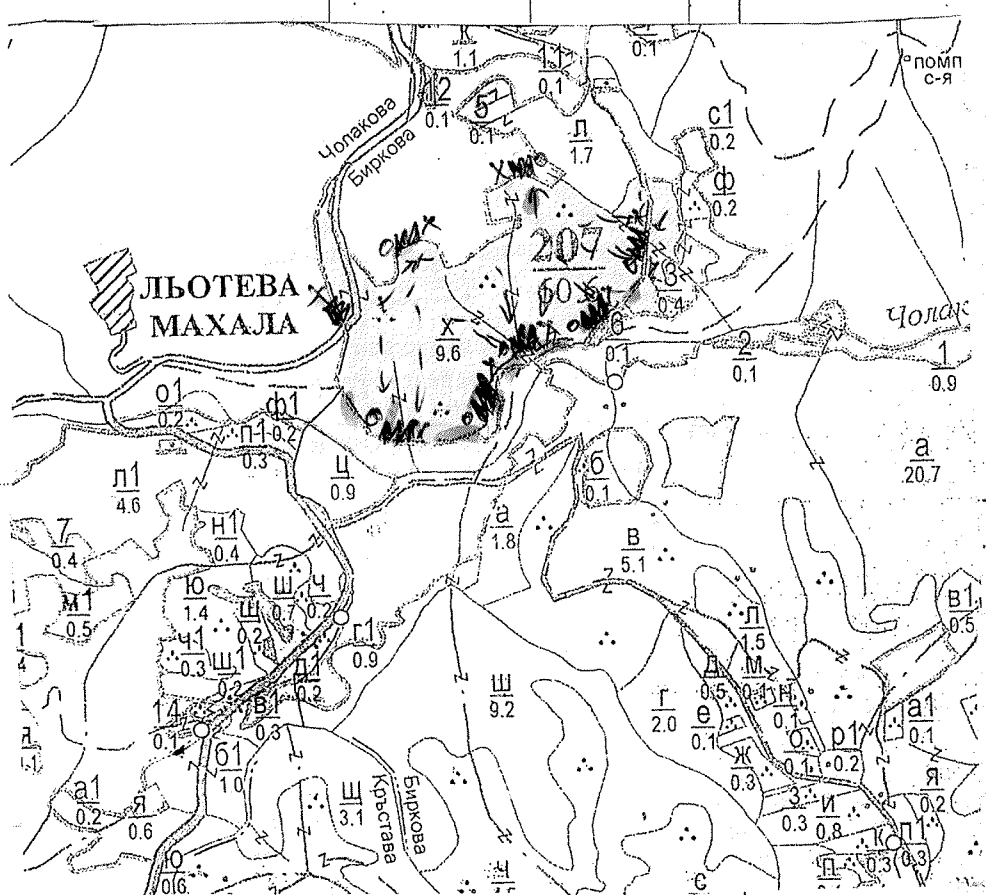

Легенда:

- проектирани коларски вр. извозни пътища
- съществуващи извозни пътища
- съществуващ автомобилен път
- технологична просека
- насаждение
- място за отпадъци
- проектирани тракторни вр. извозни пътища
- временен склад Биркова
- трасе на въжена линия
- проектиран автомобилен път
- немаркирана част
- X място за смяна на ГСМ

На схемата задължително се нанасят контурите на ...

II. Характеристика на насаждението

1.Вид на сечта ..Прочистка...../ интензивност 15 %
Втори вид сеч ...../ интензивност .....%
2.Площ на подотдела ..9,6..ха. Размер на сечището.....9,6.....ха.
3.Състав по план/програма 60-10 см...., действителен..6.бор.,смр2.
4.Запас на 1 ха: с клони.....куб.м/ха , без клони 200.....куб. м/ха.
5.Среден наклон на терена ..5.....градуса.
6.Очакван добив от маркираната дървесина .....118.....лежаща маса, куб.м.

дърв. вид / категория	бор	смр			дърв. вид / категория	бор	смр			дърв. вид / категория	бор	смр	бор отлеж	смр отлеж
едра	50	2			дребна	9				вършина	13	30	1	
средна	97	3			дърва	56	1							

7.Наличие и характеристика на подраста преди сечта (състав, възраст, средна височина, % на покрити
.....
.....
8.Средно извозно разстояние ..200.....м.
9.Други характеристики на насаждението */ подчертава се вярното/* – вододайна зона, горна граница н
гората, скално-урвест терен с наклон над 30 ^{0}, защитна ивица на ЖП линия, защитна ивица край река, 200
около хижа, техн. пр. борба с ерозия, Натура 2000, защитени територии, семепроизводствено н-я, ловностоп
територия, курортна гора, зелена зона, тоновища, сватбовища, надлесни дървета, сервитути, защитени видов
описани в доклада за ГВКС, мъртва дървесина, биологично разнообразие и др
ГВКС: .....КВКС-1.....
III. Технологични указания
1.Дървесината в насаждението да се добива при спазване на технологичната схема по т. I
2.Сечта ще се извършва с БМТ.
Кастренето на отсечените стъбла ще се извършва */ подчертава се вярното/* - в сечище / на временен склад.
Разкройването на стъблата ще се извършва */ подчертава се вярното/* - в сечище / на временен склад.
3.Извозът от сечището до временните складове ще се осъществява с */ подчертава се вярното/* - животинска
тяга / трактор на цели стъбла / дълги секции / къси секции / сортименти / с влачене по терена / изцяло
натоварени.
Ще се използват техники и технологии, които да не нарушават земната повърхност.
Пресичането на водните течения ще става перпендикулярно, като се изградят помощни съоръжения
(мостове, проходи и скари) / Няма да се пресичат водни течения */ подчертава се вярното/*.
4.Проектирани нови горски автомобилни пътища съгласно Наредба 5 за строителството в горските територии
без промяна на предназначението им: дължина .....м. широчина .....м.
5.Изграждане и ремонт на временни извозни горски пътища:
5.1 Трактористи – разстояние между тях ..м (не по-малко от 40 м), дължина...м, широчина 4 м.
5.2 Коларски - разстояние между тях.....м (не по-малко от 40 м), дължина .....м, широчина ... м
6.Просеки за въжени линии: ..... бр.
допустимо разстояние между просеките ..... м., дължина ..... м., широчина ..... м.
7.Направа на технологични просеки .....бр.
допустимо разстояние между тях .....м., дължина .....м., широчина ..... м.
8.Изграждане на нови временни складове (бр., площ в ха)
Брой складове ..... бр., площ .....ха. Изграждането им ще става извън заливните зони на реките и пътното
платно на горските пътища.
9.Мерки за опазване на оставащите на корен дървета, подраста, младинята и почвата.
Дърветата, подлежащи на сеч, ще се повалят в посока, свободна от подраст, младиняк и стоящи дървета.
При извоза оставащите на корен дървета ще се опазват от нараняване.
10.Начини за почистване на сечището
Събиране на отпадъци едновременно с сеч-
Няма да се допуска оставяне на остатъци от сечта на разстояние по-малко от 20 м от краищата на пътното
платно на пътищата от РПМ, на горските пътища, и на разстояние, не по-малко от 5 м от краищата на
останалите автомобилни пътища, както и да не попадат във водните течения.
11.Други указания:
Извозената на временните складове дървесина ще се окачествява, кубира, надписва и складира на лонгони
без да се допира до стоящи дървета. Технологичната такава и дървата за огрев ще се подреждат на фигури.
Зареждането с ГСМ ще става само на определените за целта места. Всички горивосмазочни и битови отпадъци
ежедневно ще се събират, изнасят извън горските територии и изхвърлят на определените за това места.
12.Всички операции по подготвителните и основните работи ще се извършват съгласно изискванията на
Правилника за здравословни и безопасни условия на труд в горите и правилата за противопожарна
безопасност в горите. Обектите се оборудват с противопожарни средства съгласно Наредба № 8 от 11.05.2012 г.

ЗАПОЗНАТ с технологичния план: ...../попълва се след издаването на позволителното за сеч/
Лицето по чл. 108, ал. 2 от ЗГ, на което е издадено позволително за сеч № .....
..... / трите имена, подпис, дата /
№ ..... дата на издаване .....

Образец по чл. 55, ал. 6 от НСГ

Изготвил: Михаил Джикан

/име, фамилия/ подпис

дата: 06.06.20 г.

№ и дата на удостоверението за упражняване на лесовъдска практика: 3006

Одобрил: инж. Д. Кирев

/име, фамилия/ подпис

дата: 03.11.20 г.

№ и дата на удостоверението за упражняване на лесовъдска практика: № 3289/25.05.16

ТЕХНОЛОГИЧЕН ПЛАН № .....

За добив на дървесина от отдел 310 подотдел Г

На ТП ДГС/ДЛС Алабак /попълва се само за държавни гори!/

Община Велинград; Землище Св. Петка;

имот с (кадастрален идентификатор/КВС) № ....., /попълва се само за недържавни гори!/

I. Схема за добива на дървесина от насаждението

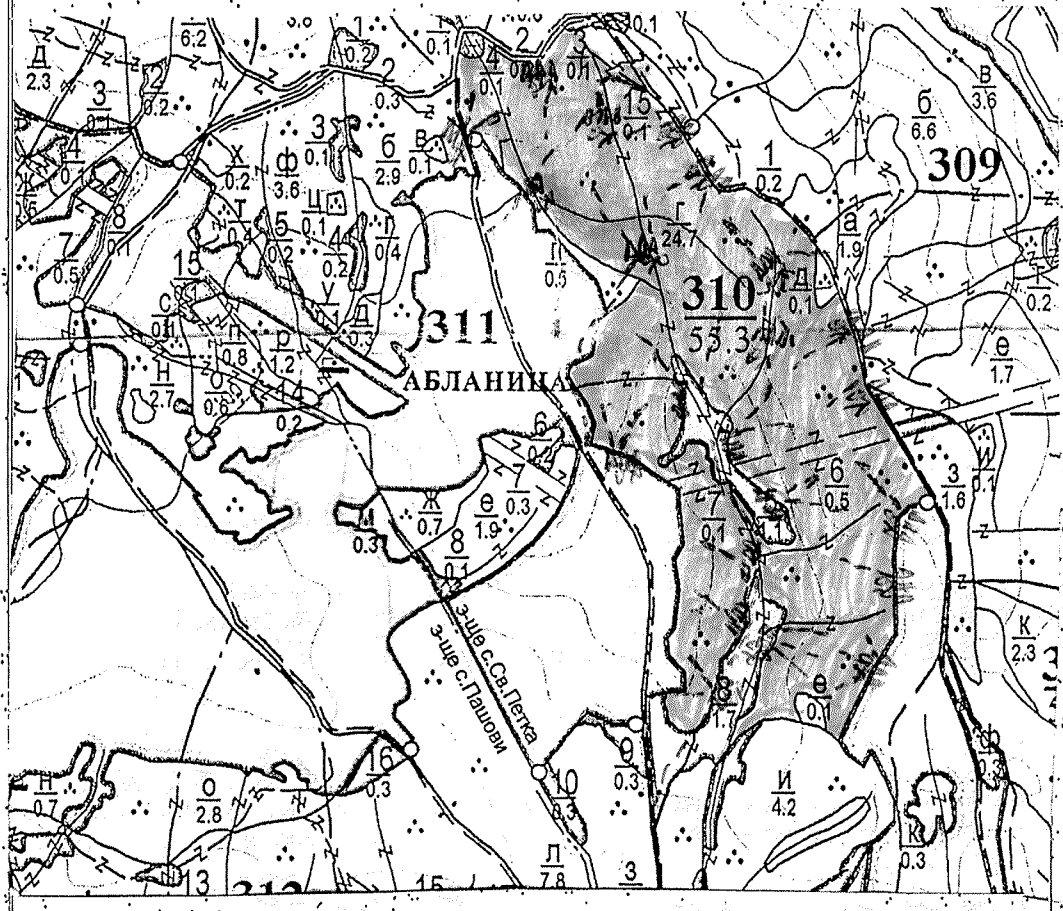

Легенда:

- ±±±± проектирани коларски вр. извозни пътища
- - - - - - съществуващи извозни пътища
- ========== съществуващ автомобилен път
- ~~~~~~ технологична просека
- O Място за отпадъци
- проектирани тракторни вр. извозни пътища
- ▲ ▲ ▲ временен склад Абланица
- XXXXXXXX трасе на въжена линия
- =+=+=+= проектиран автомобилен път
- X Място за БСМ

На схемата задължително се нанасят контурите на насаждението/имота, съществуващите и проектирани временни горски пътища, технологичните просеки, просеките за въжени линии, извозни пътища, временни складове, както и връзката им със съществуващата автомобилна пътна мрежа.

II. Характеристика на насаждението

1. Вид на сечта ..... Пробирка ...../интензивност 15 %/
Втори вид сеч ...../интензивност ..... %/
2. Площ на подотдела 2,4 ха Размер на сечището 2,4 ха
3. Състав по площ/програма 6б10 3ел 3ор 3ябл действителен 6б 3ел 1ор 1ясен 1бук 1ябл 1ор
5. Запас на 1 ха с клони 278 куб.м./ха, без клони 248 куб.м./ха
6. Среден наклон на терена 18 градуса
7. Очакван добив от маркираната дървесина 890 лежаща маса, куб.м.

дърв. вид / категория	бор	смр	зел дъб	трепетлика		дърв. вид / категория	бор	смр	зел дъб	трепетлика			б.ор	смр	з.дъб	трепетлика
едра	280	11	13	33	–	дребна	27	2	3	3	–	вър-	4	1	3	3
средна	325	11	18	10	–	дърва	137	2	3	12	–	шина	124	5	10	–

8. Наличие и характеристика на подраста преди сечта (състав, възраст, средна височина, % на покритие) На цялата има наличие на бор и от зелен дъб подраст с височина от 40 см до 180 см които е 70 дъбът отстранен
9. Средно извозно разстояние 150 ;
10. Други характеристики на насаждението *(токовища, сватбовища, подлесни дървета, сервитути, защитени територии, Натура 2000, защитени видове, описани в доклада за гори с висока консервационна стойност, мъртва дървесина, вододайни зони, биологично разнообразие и др.)*
ВЕС 2

III. Технологични указания

1. Дървесината в насаждението да се добива при спазване на технологичната схема по т.1
2. Сечта ще се извършва с (моторен трион, ръчно, машини; кастренето на отсечените стъбла се извършва: в сечище на временен склад) ръчно моторни триони се извършва на временния склад в сечището
3. Извозът от сечището до временните складове ще се осъществява с ЛТС
на (дълги/къси сеции, сортименти, чипс и др.; с влачене по терена, изцяло натоварени)
4. Проектирани нови горски автомобилни пътища съгласно Наредба 5 за строителството в горските територии без промяна на предназначението им: дължина: ..... м, широчина ..... м.
5. Изграждане и ремонт на временни извозни горски пътища:
5.1. Тракторни - допустимо разстояние между тях ..... м (не по-малко от 40 м), дължина ..... м, широчина 4 м
5.2. Коларски - разстояние между тях ..... м (не по-малко от 40 м), дължина ..... м, широчина ... м
6. Просеки за въжени линии: ..... бр.
допустимо разстояние между просеките ..... м, дължина ..... м, широчина ..... м.
7. Направа на технологични просеки ..... бр.
допустимо разстояние между просеките ..... м, дължина ..... м, широчина ..... м.
8. Изграждане на нови временни складове (бр., площ в ха) 22 бр. старите имата за складове
9. Мерки за опазване на оставащите на корен дървета, подраста, младинняка и почвата Маркиране отсъствие на оставащите дървета на корен подраст и почва
10. Начини за почистване на сечището Събиране строителните на купини.
11. Други указания: Изнасяне на битовите отпадъци от сечището Да
Да се изнасят битовите отпадъци от сечището извън горските територии на определените за това места.
12. Всички операции по подготвителните и основните работи да се извършват съгласно изискванията на Правилника за здравословни и безопасни условия на труд в горите и правилата за противопожарна безопасност в горите.

ЗАПОЗНАТ с технологичния план: ...../попълва се след издаването на позволителното за сеч/
Лицето по чл. 108, ал. 2 от ЗГ, на което е издадено позволително за сеч № .....
/трите имена, подпис, дата - /
№ и дата на удостоверението за упражняване на лесовъдска практика: .....

Образец по чл. 53, ал. 6 от НСГ

Одобрил: .....

инж. Димитър Китов – зам.директор

/ име, фамилия / подпис

дата: 03.11.20 г.

№ и дата на удостоверението за упражняване на лесовъдска практика: 3289/25.05.2011 г.

Изготовил: Муса

Имотен/кад. Ондаши

Б. Схема: /име, фамилия / подпис

дата: 30.09.2010 г.

№ и дата на удостоверението за упражняване на лесовъдска практика: 32-98 от 24.05.2011 г.

ТЕХНОЛОГИЧЕН ПЛАН № ....

За добив на дървесина от отдел 206 подотдел „3"

На ТП ДГС АЛАБАК /попълва се само за държавни гори/

Обхвана Велинтрас; Землище Кръстава;

имотен (кадастрален идентификатор/КВС) № ..... /попълва се само за недържавни гори/

Б. Схема за добива на дървесина от насаждението

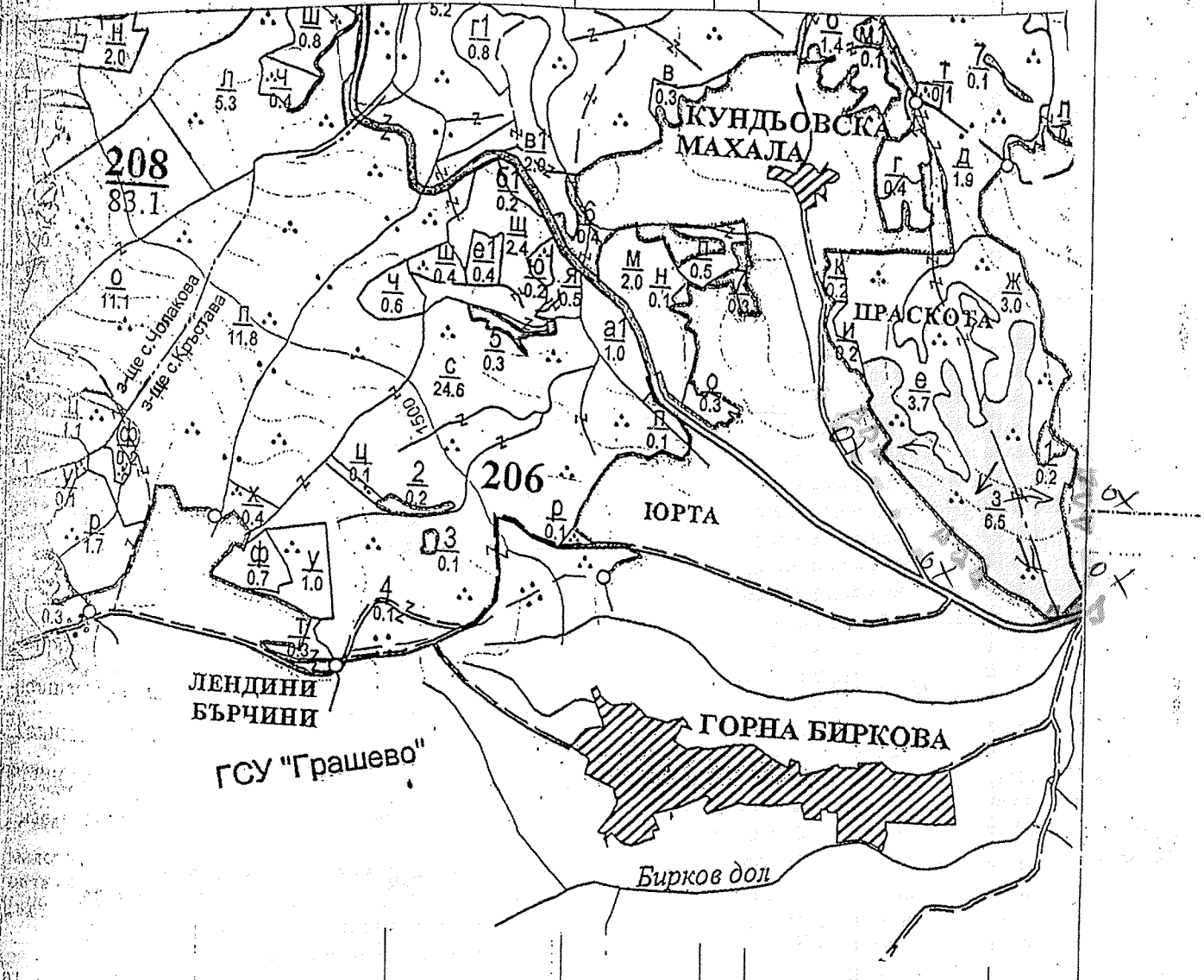

Легенда:

- проектирани коларски вр. извозни пътища
- съществуващи извозни пътища
- съществуващ автомобилен път
- технологична просека
- насаждение
- място за отпадъци
- проектирани тракторни вр. извозни пътища
- временен склад Праскота
- трасе на въжена линия
- проектиран автомобилен път
- немаркирана част
- X място за смяна на ГСМ

На схемата задължително се нанасят

II. Характеристика на насаждението

1.Вид на сечта ...Изборна.../ интензивност 15 %
Втори вид сеч ...../ интензивност .....%
2.Площ на подотдела ...6,3... ха. Размер на сечището ...6,1... ха.
3.Състав по план/програма ...8 Б 2 Ал Ос ..., действителен ...8 Б 2 Ал Ос ...
4.Запас на 1 ха: с клони ...24,8... куб.м/ха, без клони ...21,7... куб. м/ха.
5.Среден наклон на терена ...17... градуса.
6.Очакван добив от маркираната дървесина ...185... лежаща маса, куб.м.

дърв. вид / категория	бб	см			дърв. вид / категория	бб	см			дърв. вид / категория	бб	см	от см	озм
едра	12	—			дребна	13	1			върщина	11	—	1	
средна	116	4			дърва	39	—							

7.Наличие и характеристика на подраста преди сечта (състав, възраст, средна височина, % на покрит
.....
.....
8.Средно извозно разстояние ...200... м.
9.Други характеристики на насаждението */ подчертава се вярното/* – вододайна зона, горна граница гората, скално-урвест терен с наклон над 30 °, защитна ивица на ЖП линия, защитна ивица край река, 200 около хижа, техн. пр. борба с ерозия, Натура 2000, защитени територии, семепроизводствено н-я, ловност територия, курортна гора, зелена зона, токовища, сватбовища, надлесни дървета, сервитути, защитени видо описани в доклада за ГВКС, мъртва дървесина, биологично разнообразие и
ГВКС: ...2...
III. Технологични указания
1.Дървесината в насаждението да се добива при спазване на технологичната схема по т. I
2.Сечта ще се извършва с БМТ.
Кастренето на отсечените стъбла ще се извършва */ подчертава се вярното/* - в сечище / на временен склад.
Разкрояването на стъблата ще се извършва */ подчертава се вярното/* - в сечище / на временен склад.
3.Извозът от сечището до временните складове ще се осъществява с */ подчертава се вярното/* - животинс тяга / трактор на цели стъбла / дълги секции / къси секции / сортименти / с влачене по терена / изця натоварени.
Ще се използват техники и технологии, които да не нарушават земната повърхност.
Пресичането на водните течения ще става перпендикулярно, като се изградят помощни съоръжен (мостове, проходи и скари) / Няма да се пресичат водни течения */ подчертава се вярното/*.
4.Проектирани нови горски автомобилни пътища съгласно Наредба 5 за строителството в горските терито без промяна на предназначението им: дължина .....м, широчина .....м.
5.Изграждане и ремонт на временни извозни горски пътища:
5.1 Трактор – разстояние между тях ...м (не по-малко от 40 м), дължина...м, широчина 4 м.
5.2 Коларски - разстояние между тях.....м (не по-малко от 40 м), дължина .....м, широчина ... м
6.Просеки за въжени линии: ..... бр.
допустимо разстояние между просеките ..... м., дължина ..... м., широчина ..... м.
7.Направа на технологични просеки .....бр.
допустимо разстояние между тях .....м., дължина .....м., широчина ..... м.
8.Изграждане на нови временни складове (бр., площ в ха)
Брой складове ...4... бр., площ .....ха. Изграждането им ще става извън заливните зони на реките и пътн платно на горските пътища.
9.Мерки за опазване на оставащите на корен дървета, подраста, младняка и почвата.
Дърветата, подлежащи на сеч, ще се повалят в посока, свободна от подраст, младняк и стоящи дървета.
При извоза оставащите на корен дървета ще се опазват от нараняване.
10.Начини за почистване на сечището
Събиране на отпадъците на купчини
Няма да се допуска оставяне на остатъци от сечта на разстояние по-малко от 20 м от крайщата на пъти платно на пътищата от РПМ, на горските пътища, и на разстояние, не по-малко от 5 м от крайщата останалите автомобилни пътища, както и да не попадат във водните течения.
11.Други указания:
Извозената на временните складове дървесина ще се окачествява, кубира, надписва и складира на лонг без да се допира до стоящи дървета. Технологичната такава и дървата за огрев ще се подреждат на фигури.
Зареждането с ПСМ ще става само на определените за целта места. Всички горивосмазочни и битови отпад ежедневно ще се събират, изнасят извън горските територии и изхвърлят на определените за това места.
12.Всички операции по подготвителните и основните работи ще се извършват съгласно изискванията Правилника за здравословни и безопасни условия на труд в горите и правилата за противопожа безопасност в горите. Обектите се оборудват с противопожарни средства съгласно Наредба № 8 от 11.05.2012

ЗАПОЗНАТ с технологичния план: ...../попълва се след издаването на позволителното за сеч/
Лицето по чл. 108, ал. 2 от ЗГ, на което е издадено позволително за сеч № .....
.....
/ точка

Обработвал: Мусл
Имотал/кад.: Ондоши
/име, фамилия/ подпис
дата: 30.09.2020 г.
№ и дата на удостоверението за упражняване на лесовъдска практика: 32.98 от 25.05.2011 г.

Одобрил: ...
инж. Димитър Китов – зам.директор
/име, фамилия,/ подпис
дата: 05.11.20 г.,
№ и дата на удостоверението за упражняване на лесовъдска практика: 3289/25.05.2011 г.

Образец по чл. 53, ал. 6 от НСГ

ТЕХНОЛОГИЧЕН ПЛАН № ....

За добив на дървесина от отдел 206 подотдел „С"
на ТП ДГС АЛАБАК /попълва се само за държавни гори/
Обединена Велинград; Землище Кръстава;
имот с (кадастрален идентификатор/КВС) №....., /попълва се само за недържавни гори/
Схема за добива на дървесина от насаждението

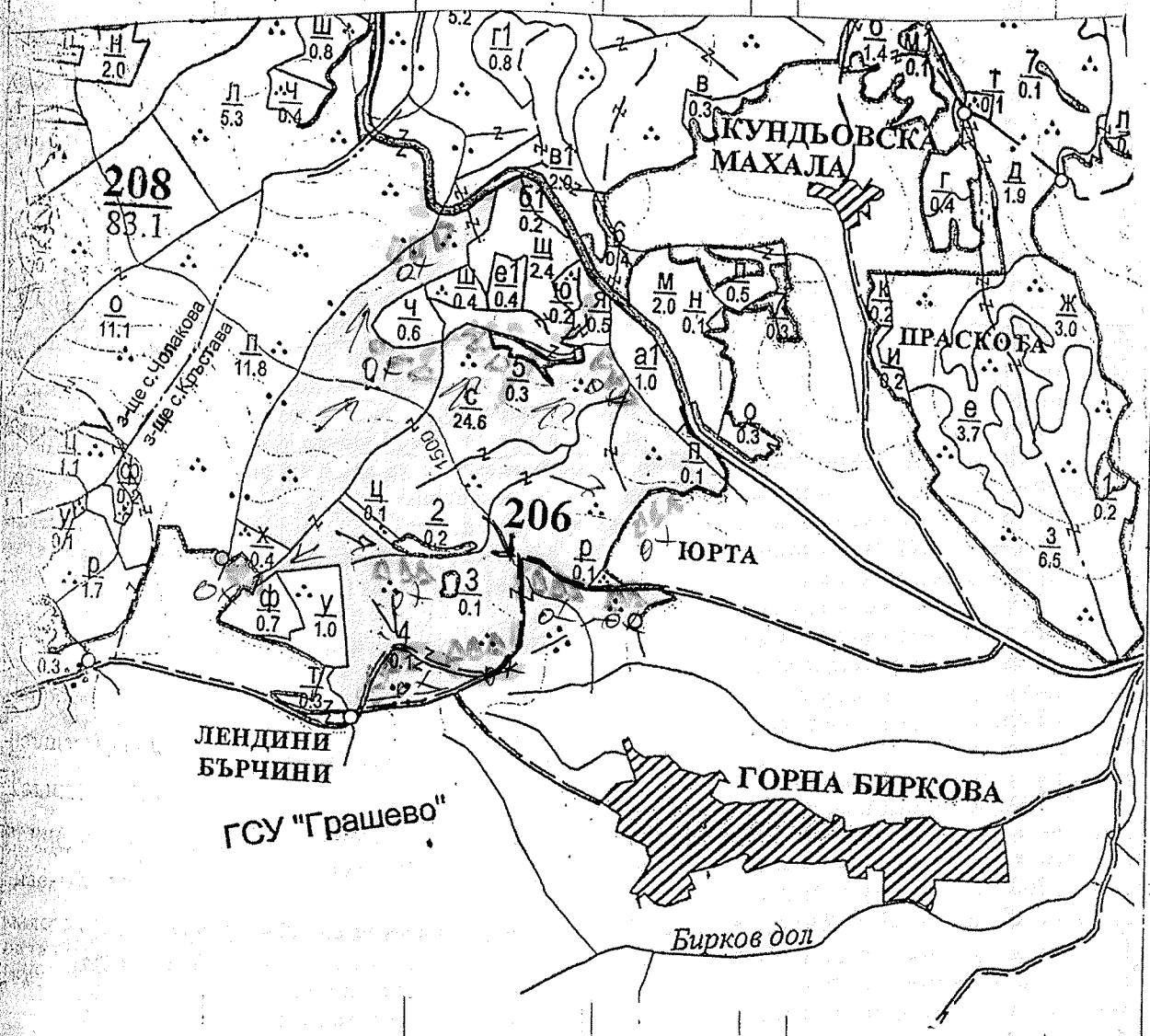

Легенда:

- проектирани коларски вр. извозни пътища
- съществуващи извозни пътища
- съществуващ автомобилен път
- технологична просека
- насаждение
- място за отпадъци
- проектирани тракторни вр. извозни пътища
- временен склад Юрта
- трасе на въжена линия
- проектиран автомобилен път
- немаркирана част
- X място за смяна на ГСМ

На схемата задължително се нанасят ...

II. Характеристика на насаждението

1.Вид на сечта ...Прореждане... / интензивност 15 %
Втори вид сеч ..... / интензивност .....%
2.Площ на подотдела ...27,6 ха... Размер на сечището ...27,6... ха
3.Състав по план/програма ...6д.2б..., действителен ...6д.2б...
4.Запас на 1 ха: с клони ...353... куб.м/ха, без клони ...318... куб. м/ха.
5.Среден наклон на терена ...21... градуса.
6.Очакван добив от маркираната дървесина ...1057... лежаща маса, куб.м.

дърв. вид / категория	бб	2б			дърв. вид / категория	бб	2б			дърв. вид / категория	бб	2б	отп бб	отп 2б
едра	533	5			дребна	37	—			вършина	64	1	127	2
средна	260	4			дърва	220	1							

7.Наличие и характеристика на подраста преди сечта (състав, възраст, средна височина, % на покрит
...Семенно естествено, бук 15 г., бяс 15 г. ...

8.Средно извозно разстояние ...300... м.

9.Други характеристики на насаждението / *подчертава се вярното!* – вододайна зона, горна граница гората, скално-урвест терен с наклон над 30 °, защитна ивица на ЖП линия, защитна ивица край река, 200 около хижа, техн. пр. борба с ерозия, Натура 2000, защитени територии, семепроизводствено н-я, ловност територия, курортна гора, зелена зона, токовища, сватбовища, надлесни дървета, сервитути, защитни видо описани в доклада за ГВКС, мъртва дървесина, биологично разнообразие и

ГВКС: ...2...

III. Технологични указания

1.Дървесината в насаждението да се добива при спазване на технологичната схема по т. I

2.Сечта ще се извършва с БМТ.

Кастренето на отсечените стъбла ще се извършва / *подчертава се вярното!* - в сечище / на временен склад.
Разкрояването на стъблата ще се извършва / *подчертави се вярното!* - в сечище / на временен склад.

3.Извозът от сечището до временните складове ще се осъществява с / *подчертава се вярното!* - животинс тяга / трактор на цели стъбла / дълги секции / къси секции / сортименти / с влачене по терена / изця натоварени.

Ще се използват техники и технологии, които да не нарушават земната повърхност.
Пресичането на водните течения ще става перпендикулярно, като се изградят помощни съоръжен (мостове, проходи и скари) / Няма да се пресичат водни течения / *подчертава се вярното!*.

4.Проектирани нови горски автомобилни пътища съгласно Наредба 5 за строителството в горските терито без промяна на предназначението им: дължина .....м, широчина .....м.

5.Изграждане и ремонт на временни извозни горски пътища:

5.1 Тракторни – разстояние между тях ...м (не по-малко от 40 м), дължина...м, широчина 4 м.
5.2 Колареки - разстояние между тях.....м (не по-малко от 40 м), дължина .....м, широчина ...м

6.Просеки за въжени линии: ..... бр.
допустимо разстояние между просеките ..... м., дължина ..... м., широчина ..... м.

7.Направа на технологични просеки .....бр.
допустимо разстояние между тях .....м., дължина .....м., широчина ..... м.

8.Изграждане на нови временни складове (бр., площ в ха)
Брой складове 11 бр., площ .....ха. Изграждането им ще става извън заливните зони на реките и пътн платно на горските пътища.

9.Мерки за опазване на оставащите на корен дървета, подраста, младинъка и почвата:
Дърветата, подлежащи на сеч, ще се повалят в посока, свободна от подраст, младинък и стоящи дървета.
При извоза оставащите на корен дървета ще се опазват от нараняване.

10.Начини за почистване на сечището

Събиране на отпорът от изтъ... на северен сектор

Няма да се допуска оставяне на остатъци от сечта на разстояние по-малко от 20 м от краищата на пъти платно на пътищата от РПМ, на горските пътища, и на разстояние, не по-малко от 5 м от краищата останалите автомобилни пътища, както и да не попадат във водните течения.

11.Други указания:
Извозената на временните складове дървесина ще се окачествява, кубира, надписва и складира на лош без да се допира до стоящи дървета. Технологичната такава и дървата за огрев ще се подреждат на фигури.
Зареждането с ГСМ ще става само на определените за целта места. Всички горивосмазочни и битови отпад ежедневно ще се събират, изнасят извън горските територии и изхвърлят на определените за това места.
12.Всички операции по подготвителните и основните работи ще се извършват съгласно изискванията Правилника за здравословни и безопасни условия на труд в горите и правилата за противопожа безопасност в горите. Обектите се оборудват с противопожарни средства съгласно Наредба № 8 от 11.05.2012

ЗАПОЗНАТ с технологичния план! ...../попълва се след издаването на позволителното за сеч/
Лицето по чл. 108, ал. 2 от ЗГ, на което е издадено позволително за сеч № .....

/ тите ...

Изготовил: Мусо
Ондошик
/име, фамилия,/ подпис
дата 30.09 г. 2020 г.
№ и дата на удостоверението за упражняване на лесовъдска практика: 32-98 от 25.05.2011 г.

Одобрил: ...
инж. Димитър Китов – зам.директор
/име, фамилия,/ подпис
дата: 03.11.20 г.,
№ и дата на удостоверението за упражняване на лесовъдска практика: 3289/25.05.2011 г.

Образец по чл. 53, ал. 6 от НСГ

ТЕХНОЛОГИЧЕН ПЛАН № ....

За добив на дървесина от отдел 207 подотдел А
На ТП ДГС АЛАБАК /попълва се само за държавни гори/
Община Велинград; Землище Враненци;
имот с (кадастрален идентификатор/КВС) №....., /попълва се само за недържавни гори/
I. Схема за добива на дървесина от насаждението

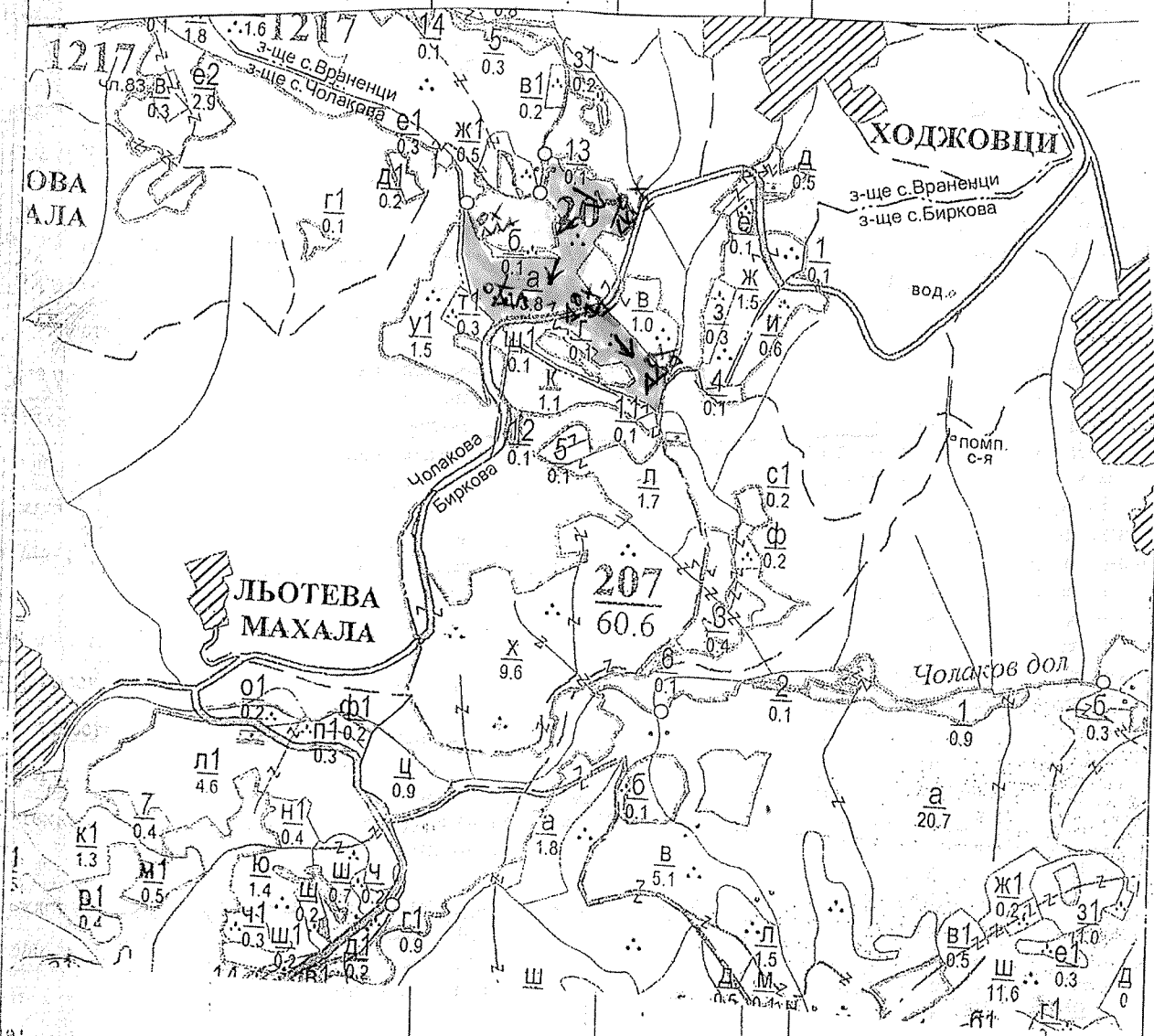

Легенда:

- проектирани коларски вр. извозни пътища
- съществуващи извозни пътища
- съществуващ автомобилен път
- технологична просека
- насаждение
- място за отпадъци
- проектирани тракторни вр. извозни пътища
- временен склад Ходжовци
- трасе на въжена линия
- проектиран автомобилен път
- немаркирана част
- място за смяна на ГСМ

схемата задължително се нанасят контурите ...

II. Характеристика на насаждението

1.Вид на сечта .....Пробирка...../ интензивност 15 %

Втори вид сеч ...../ интензивност .....%

2.Площ на подотдела ..3,8...ха. Размер на сечището.....3,8.....ха.

3.Състав по план/програма...бб 10....., действителен..бб 10.....

4.Запас на 1 ха: с клони...229.....куб.м/ха , без клони ..200...куб. м/ха.

5.Среден наклон на терена .24°....градуса.

6.Очакван добив от маркираната дървесина .....лежаща маса, куб.м.

дърв. вид / категория	ббр				дърв. вид / категория	ббр				дърв. вид / категория	ббр		ОТП	
едра	7				дребна	5				вършина	8		22	
средна	77				дърва	32								

7.Наличие и характеристика на подраста преди сечта (състав, възраст, средна височина, % на покритие) .....

8.Средно извозно разстояние ..150...м.

9.Други характеристики на насаждението / *подчертава се вярното*/ – вододайна зона, горна граница на гората, скално-урвест терен с наклон над 30 ^{0}, защитна ивища на ЖП линия, защитна ивица край река, 200 м около хижа, техн. пр. борба с ерозия, Натура 2000, защитени територии, семепроизводствено н-я, ловностоп. територия, курортна гора, зелена зона, токовища, сватбовища, надлесни дървета, сервитути, защитени видове, описани в доклада за ГВКС, мъртва дървесина, биологично разнообразие и др. .....

ГВКС: .....ГВКС-2.....

III. Технологични указания

1.Дървесината в насаждението да се добива при спазване на технологичната схема по т. I

2.Сечта ще се извършва с БМТ.

Кастренето на отсечените стъбла ще се извършва / *подчертава се вярното*/ - в сечище / на временен склад.

Разкройването на стъблата ще се извършва / *подчертава се вярното*/ - в сечище / на временен склад.

3.Извозът от сечището до временните складове ще се осъществява с / *подчертава се вярното*/ - животинска тяга / трактор на цели стъбла / дълги секции / къси секции / сортименти / с влачене по терена / изцяло натоварени.

Ще се използват техники и технологии, които да не нарушават земната повърхност.

Пресичането на водните течения ще става перпендикулярно, като се изградят помощни съоръжения (мостове, проходи и скари) / Няма да се пресичат водни течения./ *подчертава се вярното*/.

4.Проектирани нови горски автомобилни пътища съгласно Наредба 5 за строителството в горските територии без промяна на предназначението им: дължина ...../....м. широчина ...../.....м.

5.Изграждане и ремонт на временни извозни горски пътища:

5.1 Тракторни – разстояние между тях ...м (не по-малко от 40 м), дължина...м, широчина 4 м.

5.2 Коларски - разстояние между тях.....м (не по-малко от 40 м), дължина .....м, широчина ... м

6.Просеки за въжени линии: ..... бр.

допустимо разстояние между просеките ..... м., дължина ..... м., широчина ..... м.

7.Направа на технологични просеки .....бр.

допустимо разстояние между тях .....м., дължина .....м., широчина ..... м.

8.Изграждане на нови временни складове (бр., площ в ха)

Брой складове ..5.... бр., площ .....ха. Изграждането им ще става извън заливните зони на реките и пътното платно на горските пътища.

9.Мерки за опазване на оставащите на корен дървета, подраста, младиняка и почвата.

Дърветата, подлежащи на сеч, ще се повалят в посока, свободна от подраст, младиняк и стоящи дървета.

При извоза оставащите на корен дървета ще се опазват от нараняване.

10.Начини за почистване на сечището

Събиране на отпадъците на купчини своевр. сеч сечта

Няма да се допуска оставяне на остатъци от сечта на разстояние по-малко от 20 м от краищата на пътното платно на пътищата от РПМ, на горските пътища, и на разстояние, не по-малко от 5 м от краищата на останалите автомобилни пътища, както и да не попадат във водните течения.

11.Други указания:

Извозената на временните складове дървесина ще се окачествява, кубира, надписва и складира на лонгони без да се допира до стоящи дървета. Технологичната такава и дървата за огрев ще се подреждат на фигури.

Зареждането с ГСМ ще става само на определените за целта места. Всички горивосмазочни и битови отпадъци ежедневно ще се събират, изнасят извън горските територии и изхвърлят на определените за това места.

12.Всички операции по подготвителните и основните работи ще се извършват съгласно изискванията на Правилника за здравословни и безопасни условия на труд в горите и правилата за противопожарна безопасност в горите. Обектите се оборудват с противопожарни средства съгласно Наредба № 8 от 11.05.2012 г.

ЗАПОЗНАТ с технологичния план: ...../попълва се след издаването на позволителното за сеч/

Лицето по чл. 108, ал. 2 от ЗГ, на което е издадено позволително за сеч № .....

.....

/ трите имена, подпис, дата /

Изготвил: инж. Ибр. Мандраджи
/име, фамилия,/ подпис
дата: 30.09.20 г.,
№ и дата на удостоверението за упражняване на лесовъдска практика: 93.98/04.06.13

Образец по чл. 53, ал. 6 от НСГ

Одобрил: ...
инж. Д. Кочев
/име, фамилия,/ подпис
дата: 03.11.20 г.,
№ и дата на удостоверението за упражняване на лесовъдска практика: ...

ТЕХНОЛОГИЧЕН ПЛАН № ....

За добив на дървесина от отдел 207 подотдел Г1
На ТП ДГС АЛАБАК /попълва се само за държавни гори/
Община В-д; Землище Голанова;
имот с (кадастрален идентификатор/КВС) №....., /попълва се само за недържавни гори/
I. Схема за добива на дървесина от насаждението

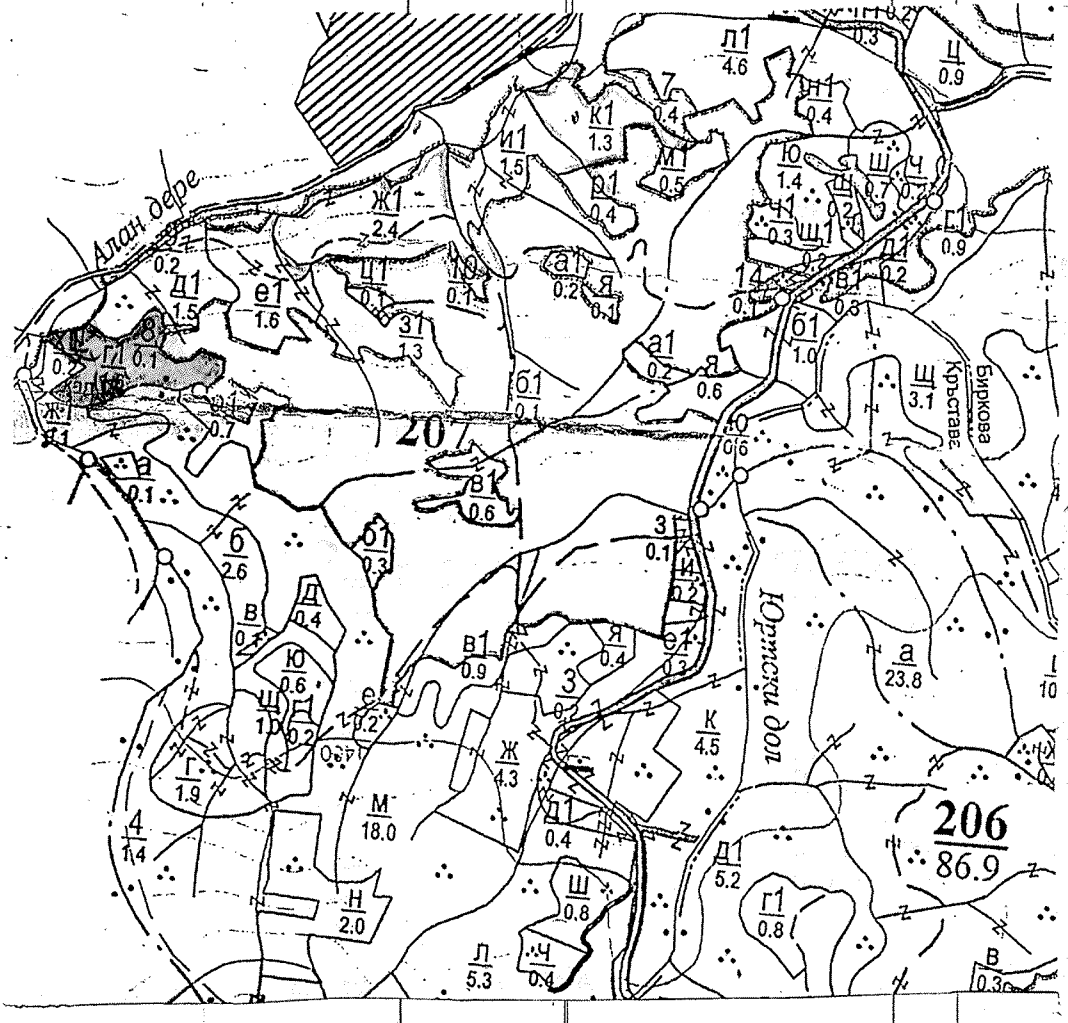

Легенда:

- ±±±± проектирани коларски вр. извозни пътища
- - - - - - - съществуващи извозни пътища
- ======= съществуващ автомобилен път
- технологична просека
- Мар насаждение
- място за отпадъци
- »-»-»-» проектирани тракторни вр. извозни пътища
- ▲ ▲ ▲ временен склад Голанова
- xxxxxx трасе на въжена линия
- =+=+=+= проектиран автомобилен път
- немаркирана част
- X място за смяна на ГСМ

На схемата задължително се нанасят контурите на насаждението/имота, съществуващите и проектирани временни горски пътища, технологичните просеки, просеките за въжени линии, извозни ...

II. Характеристика на насаждението

1.Вид на сечта ...Групово постепенна.../ интензивност .....%

Втори вид сеч ...../ интензивност .....%

2.Площ на подотдела ...16....ха. Размер на сечището...1.3..... ха.

3.Състав по план/програма....от 10....., действителен....10 от.....

4.Запас на 1 ха: с клони.....куб.м/ха , без клони .....куб. м/ха.

5.Среден наклон на терена ..21....градуса.

6.Очакван добив от маркираната дървесина .....79.....лежаща маса, куб.м.

дърв. вид / категория	ст.				дърв. вид / категория	ст.				дърв. вид / категория	от			
едра	58				дребна	2				вършина	5			
средна	3				дърва	16				отп.	11			

7.Наличие и характеристика на подраста преди сечта (състав, възраст, средна височина, % на покрити

.....Добре укрепнал подраст 6 години от 1 до 150 см

8.Средно извозно разстояние ..150.....м.

9.Други характеристики на насаждението */ подчертава се вярното/* – вододайна зона, горна граница г
гората, скално-урвест терен с наклон над 30 °, защитна ивица на ЖП линия, защитна ивица край река, 200
около хижа, техн. пр. борба с ерозия, Натура 2000, защитени територии, семепроизводствено н-я, ловностo
територия, курортна гора, зелена зона, токовища, сватбовища, надлесни дървета, сервитути, защитени видов
описани в доклада за ГВКС, мъртва дървесина, биологично разнообразие и д

ГВКС: ГВКС-3

III. Технологични указания

1.Дървесината в насаждението да се добива при спазване на технологичната схема по т. I

2.Сечта ще се извършва с БМТ.

Кастренето на отсечените стъбла ще се извършва */ подчертава се вярното/* - в сечище / на временен склад.

Разкрояването на стъблата ще се извършва */ подчертави се вярното/* - в сечище / на временен склад.

3.Извозът от сечището до временните складове ще се осъществява с */ подчертава се вярното/* - животинск
тяга / трактор на / дълги секции / къси секции / сортименти / с влачене по терена / изцял
натоварени.

Ще се използват техники и технологии, които да не нарушават земната повърхност.

Пресичането на водните течения ще става перпендикулярно, като се изградят помощни съоръжени
(мостове, проходи и скари) / Няма да се пресичат водни течения./ *подчертава се вярното/*.

4.Проектирани нови горски автомобилни пътища съгласно Наредба 5 за строителството в горските територи
без промяна на предназначението им: дължина .....м. широчина .....м.

5.Изграждане и ремонт на временни извозни горски пътища: 200м.

5.1 Трактормни – разстояние между тях ...м (не по-малко от 40 м), дължина...м, широчина 4 м.

5.2 Коларски - разстояние между тях.....м (не по-малко от 40 м), дължина .....м, широчина ... м

6.Просеки за въжени линии: ..... бр.

допустимо разстояние между просеките ..... м., дължина ..... м., широчина ..... м.

7.Направа на технологични просеки .....бр.

допустимо разстояние между тях .....м., дължина .....м., широчина ..... м.

8.Изграждане на нови временни складове (бр., площ в ха)

Брой складове ..3..... бр., площ 0.5....ха. Изграждането им ще става извън заливните зони на реките и пътното
платно на горските пътища.

9.Мерки за опазване на оставащите на корен дървета, подраста, младиняка и почвата.

Дърветата, подлежащи на сеч, ще се повалят в посока, свободна от подраст, младиняк и стоящи дървета.

При извоза оставащите на корен дървета ще се опазват от нараняване.

10.Начини за почистване на сечището

...Събиране, горимата маса, на куб.тен едно място от сеч...

Няма да се допуска оставяне на остатъци от сечта на разстояние по-малко от 20 м от краищата на пътното
платно на пътищата от РПМ, на горските пътища, и на разстояние, не по-малко от 5 м от краищата на
останалите автомобилни пътища, както и да не попадат във водните течения.

11.Други указания:

Извозената на временните складове дървесина ще се окачествява, кубира, надписва и складира на лонгони
без да се допира до стоящи дървета. Технологичната такава и дървата за огрев ще се подреждат на фигури.
Зареждането с ГСМ ще става само на определените за целта места. Всички горивосмазочни и битови отпадъци
ежедневно ще се събират, изнасят извън горските територии и изхвърлят на определените за това места.

12.Всички операции по подготвителните и основните работи ще се извършват съгласно изискванията на
Правилника за здравословни и безопасни условия на труд в горите и правилата за противопожарна
безопасност в горите. Обектите се оборудват с противопожарни средства съгласно Наредба № 8 от 11.05.2012 г.

ЗАПОЗНАТ с технологичния план: ...../попълва се след издаването на позволителното за сеч/

Лицето по чл. 108, ал. 2 от ЗГ, на което е издадено позволително за сеч № .....

..... / трите имена, подпис, дата /

№ и дата на удостоверението за

Изготвил: инж. Ибр. Мандраджи
/име, фамилия,/ подпис
дата: 30.09.20
№ и дата на удостоверението за упражняване на лесовъдска практика: 9397/04.06.13

Образец по чл. 53, ал. 6 от НСГ

Одобрил: ...
инж. Д. Иванов
име, фамилия,/ подпис
дата: 03.11.20 г.,
№ и дата на удостоверението за упражняване на лесовъдска практика:

ТЕХНОЛОГИЧЕН ПЛАН № ....

За добив на дървесина от отдел 207 подотдел Ж
На ТП ДГС АЛАБАК /попълва се само за държавни гори/
Община Велинград; Землище Голакова;
имот с (кадастрален идентификатор/КВС) №....., /попълва се само за недържавни гори/

I. Схема за добива на дървесина от насаждението

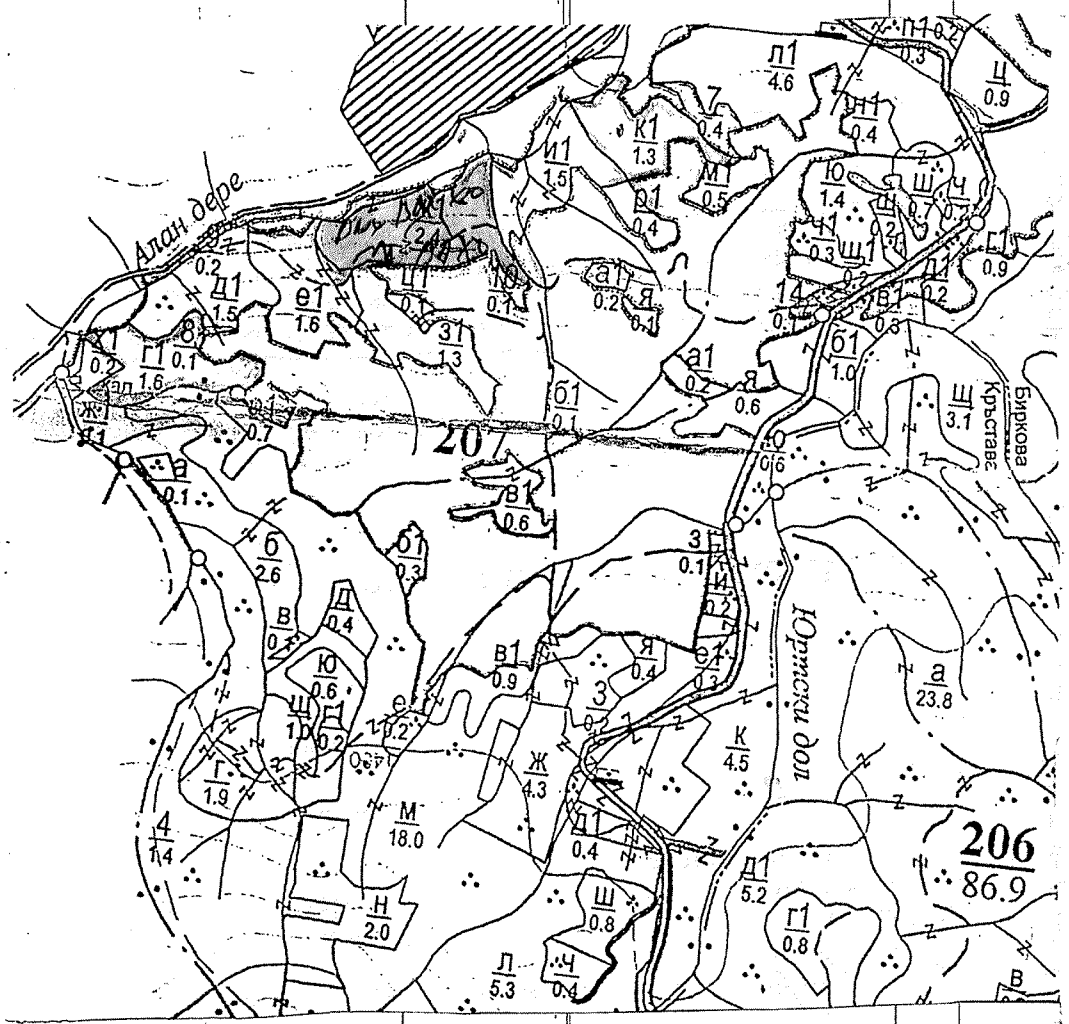

Легенда:

- проектирани коларски вр. извозни пътища
- съществуващи извозни пътища
- съществуващ автомобилен път
- технологична просека
- насаждение
- място за отпадъци
- проектирани тракторни вр. извозни пътища
- временен склад Голакова
- трасе на въжена линия
- проектиран автомобилен път
- немаркирана част
- място за смяна на ГСМ

На схемата задължително се нанасят контурите на насаждението/имота, съществуващите и проектирани временни горски пътища, технологичните просеки, просеките за въжени линии, извозни пъ...

II. Характеристика на насаждението

1.Вид на сечта ...Групово-постепенна
Втори вид сеч ...../ интензивност .....%
2.Площ на подотдела ...2.4...ха. Размер на сечището...2.4..... ха. / интензивност .....%
3.Състав по план/програма.....см. 10....., действителен.....см. 10.....
4.Запас на 1 ха: с клони.....куб.м/ха , без клони .....куб. м/ха.
5.Среден наклон на терена ...2.4...градуса.
6.Очакван добив от маркираната дървесина .....166.....лежаща маса, куб.м.

дърв. вид / категория	см				дърв. вид / категория	см.				дърв. вид / категория				
едра	109				дребна	5				вършина	10			
средна	13				дърва	30				отп.	21			

7.Наличие и характеристика на подраста преди сечта (състав, възраст, средна височина, % на покрити
.....Наличието подраст е добре развито, подраста е на 1,50 м
8.Средно извозно разстояние ...150.....м.
9.Други характеристики на насаждението / *подчертава се вярното*/ – ВОДОДАЙНА ЗОНА, ГОРНА ГРАНИЦА Г
ората, скално-урвест терен с наклон над 30 ^{0}, защитна ивица на ЖП линия, защитна ивица край река, 200
около хижа, техн. пр. борба с ерозия, Натура 2000, защитени територии, семепроизводствено н-я, ловносто
територия, курортна гора, зелена зона, токовища, сватбовища, надлесни дървета, сервитути, защитени видов
описани в доклада за ГВКС, мъртва дървесина, биологично разнообразие и д
ГВКС: .....ГВКС-3.....

III. Технологични указания

1.Дървесината в насаждението да се добива при спазване на технологичната схема по т. I
2.Сечта ще се извършва с БМТ.
Кастренето на отсечените стъбла ще се извършва / *подчертава се вярното*/ - в сечище / на временен склад.
Разкрояването на стъблата ще се извършва / *подчертава се вярното*/ - в сечище / на временен склад.
3.Извозът от сечището до временните складове ще се осъществява с / *подчертава се вярното*/ - животинск
тяга / трактор на цели стъбла / дълги секции / къси секции / сортименти / с влачене по терена / изцял
натоварени.
Ще се използват техники и технологии, които да не нарушават земната повърхност.
Пресичането на водните течения ще става перпендикулярно, като се изградят помощни съоръжения
(мостове, проходи и скари) / Няма да се пресичат водни течения./ *подчертава се вярното*/.
4.Проектирани нови горски автомобилни пътища съгласно Наредба 5 за строителството в горските територи
без промяна на предназначението им: дължина .....м. широчина .....м.
5.Изграждане и ремонт на временни извозни горски пътища: 150 м.
5.1 Тракторни – разстояние между тях ...м (не по-малко от 40 м), дължина...м, широчина 4 м.
5.2 Коларски - разстояние между тях.....м (не по-малко от 40 м), дължина .....м, широчина ... м
6.Просеки за въжени линии: ..... бр.
допустимо разстояние между просеките ..... м., дължина ..... м., широчина ..... м.
7.Направа на технологични просеки .....бр.
допустимо разстояние между тях .....м., дължина .....м., широчина ..... м.
8.Изграждане на нови временни складове (бр., площ в ха)
Брой складове ...4... бр., площ ...0.4...ха. Изграждането им ще става извън заливните зони на реките и пътното
платно на горските пътища.
9.Мерки за опазване на оставащите на корен дървета, подраста, младиняка и почвата.
Дърветата, подлежащи на сеч, ще се повалят в посока, свободна от подраст, младиняк и стоящи дървета.
При извоза оставащите на корен дървета ще се опазват от нараняване.
10.Начини за почистване на сечището
.....с.в.м./р.м.к.....по.р.и.м.а.....на.к.у.п.и.с.т.о.....в.с.е.ч.и.щ.е.т.о.....с.л.е.д.
Няма да се допуска оставяне на остатъци от сечта на разстояние по-малко от 20 м от краищата на пътното
платно на пътищата от РПМ, на горските пътища, и на разстояние, не по-малко от 5 м от краищата на
останалите автомобилни пътища, както и да не попадат във водните течения.
11.Други указания:
Извозената на временните складове дървесина ще се окачествява, кубира, надписва и складира на лонгони
без да се допира до стоящи дървета. Технологичната такава и дървата за огрев ще се подреждат на фигури.
Зареждането с ГСМ ще става само на определените за целта места. Всички горивосмазочни и битови отпадъци
ежедневно ще се събират, изнасят извън горските територии и изхвърлят на определените за това места.
12.Всички операции по подготвителните и основните работи ще се извършват съгласно изискванията на
Правилника за здравословни и безопасни условия на труд в горите и правилата за противопожарна
безопасност в горите. Обектите се оборудват с противопожарни средства съгласно Наредба № 8 от 11.05.2012 г

ЗАПОЗНАТ с технологичния план: ...../попълва се след издаването на позволителното за сеч/
Лицето по чл. 108, ал. 2 от ЗГ, на което е издадено позволително за сеч № .....
/ трите имена, подпис, дата /

№ П дата на удостоверението за

Изготвил: инж. Ибрахим Мандрадин ...
/име, фамилия,/ подпис
дата: 30.05.20
№ и дата на удостоверението за упражняване на лесовъдска практика: 9397

Образец по чл. 53, ал. 6 от НСГ

Одобрил: ...
инж. ...
име, фамилия,/ подпис
дата: 03.11.20 г.,
№ и дата на удостоверението за упражняване на лесовъдска практика: ...

ТЕХНОЛОГИЧЕН ПЛАН № ....

За добив на дървесина от отдел 207 подотдел К1
На ТП ДГС АЛАБАК /попълва се само за държавни гори/
Община ...; Землище ...;
имот с (кадастрален идентификатор/КВС) №..., /попълва се само за недържавни гори/

I. Схема за добива на дървесина от насаждението

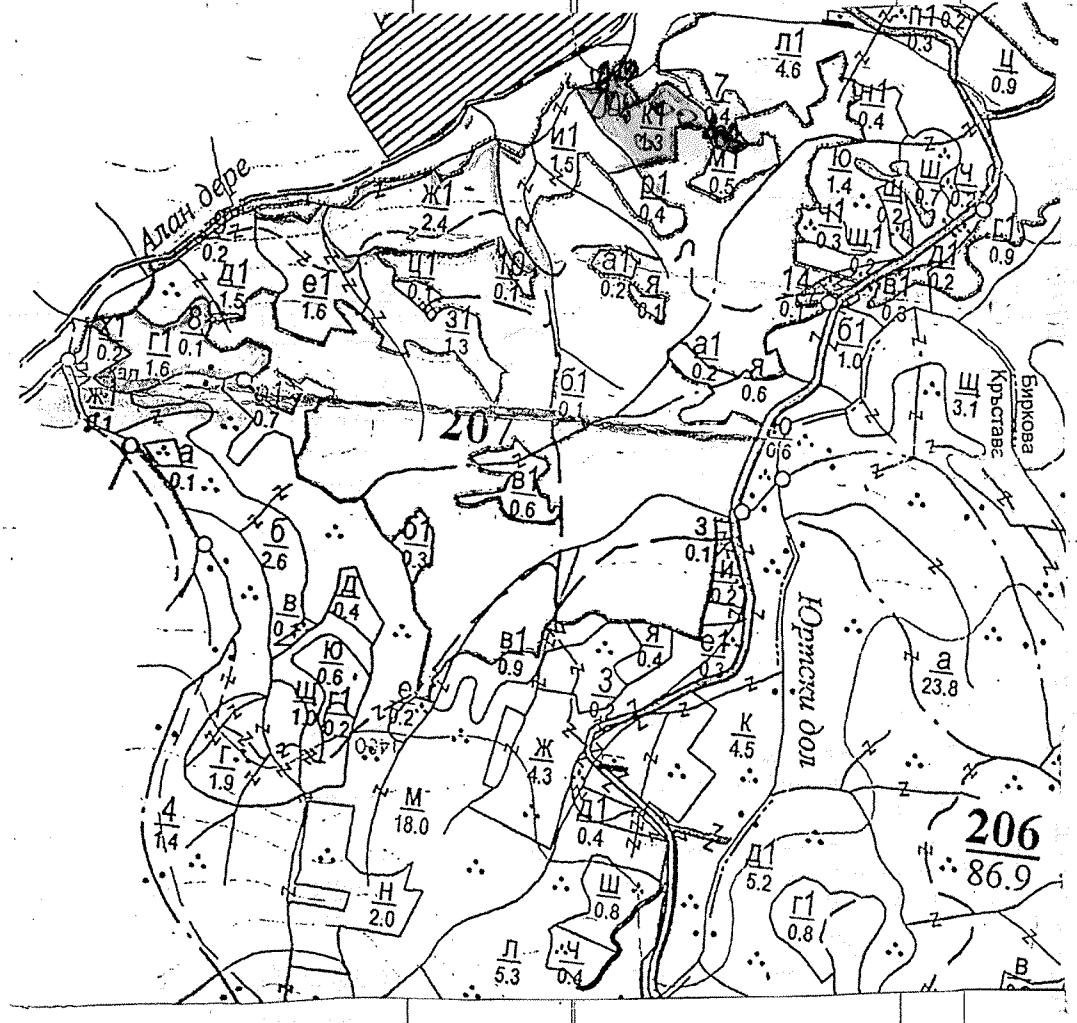

Легенда:

- проектирани коларски вр. извозни пътища
- съществуващи извозни пътища
- съществуващ автомобилен път
- технологична просека
- насаждение
- място за отпадъци
- проектирани тракторни вр. извозни пътища
- временен склад Голанова
- трасе на въжена линия
- проектиран автомобилен път
- немаркирана част
- място за смяна на ГСМ

На схемата задължително се нанасят контурите на насаждението/имота, съществуващите и проектирани временни горски пътища, технологичните просеки, просеките за въжени линии, извозни пъ...

II. Характеристика на насаждението

1.Вид на сечта ....Пр. постепенна.....
Втори вид сеч ...../ интензивност .....%
2.Площ на подотдела ..1,3...ха. Размер на сечището...1,3..... ха.
3.Състав по план/програма....см. 10....., действителен....см. 10.....
4.Запас на 1 ха: с клони.....куб.м/ха , без клони .....куб. м/ха.
5.Среден наклон на терена ..22....градуса.
6.Очакван добив от маркираната дървесина ....85.....лежаща маса, куб.м.

дърв. вид / категория	см				дърв. вид / категория	см				дърв. вид / категория	см			
едра	51				дребна	3				вършина	5			
средна	3				дърва	28				отп.	8			

7.Наличие и характеристика на подраста преди сечта (състав, възраст, средна височина, % на покрити
.....Наличен добре укрепнал подраст от смърч.....
8.Средно извозно разстояние ..150.....м.
9.Други характеристики на насаждението / *подчертава се вярното*/ – вододайна зона, горна граница н
гората, скално-урвест терен с наклон над 30 ^{0}, защитна ивища на ЖП линия, защитна ивица край река, 200
около хижа, техн. пр. борба с ерозия, Натура 2000, защитени територии, семепроизводствено н-я, ловносто
територия, курортна гора, зелена зона, токовища, сватбовища, надлесни дървета, сервитути, защитени видов
описани в доклада за ГВКС, мъртва дървесина, биологично разнообразие и д
ГВКС: .....ПВКС-3.....

III. Технологични указания

1.Дървесината в насаждението да се добива при спазване на технологичната схема по т. I
2.Сечта ще се извършва с БМТ.
Кастренето на отсечените стъбла ще се извършва / *подчертава се вярното*/ - в сечище / на временен склад.
Разкройването на стъблата ще се извършва / *подчертава се вярното*/ - в сечище / на временен склад.
3.Извозът от сечището до временните складове ще се осъществява с / *подчертава се вярното*/ - животинск
тяга / трактор на цели стъбла / дълги секции / къси секции / сортименти / с влачене по терена / изцял
натоварени.
Ще се използват техники и технологии, които да не нарушават земната повърхност.
Пресичането на водните течения ще става перпендикулярно, като се изградят помощни съоръжени
(мостове, проходи и скари) / Няма да се пресичат водни течения./ *подчертава се вярното*/.
4.Проектирани нови горски автомобилни пътища съгласно Наредба 5 за строителството в горските територи
без промяна на предназначението им: дължина .....м. широчина .....м.
5.Изграждане и ремонт на временни извозни горски пътища: 150 м
5.1 Тракторни – разстояние между тях ...м (не по-малко от 40 м), дължина...м, широчина 4 м.
5.2 Коларски - разстояние между тях.....м (не по-малко от 40 м), дължина .....м, широчина ... м
6.Просеки за въжени линии: ..... бр.
допустимо разстояние между просеките ..... м., дължина ..... м., широчина ..... м.
7.Направа на технологични просеки .....бр.
допустимо разстояние между тях .....м., дължина .....м., широчина ..... м.
8.Изграждане на нови временни складове (бр., площ в ха)
Брой складове ..3.... бр., площ ...0,4...ха. Изграждането им ще става извън заливните зони на реките и пътното
платно на горските пътища.
9.Мерки за опазване на оставащите на корен дървета, подраста, младиняка и почвата.
Дърветата, подлежащи на сеч, ще се повалят в посока, свободна от подраст, младиняк и стоящи дървета.
При извоза оставащите на корен дървета ще се опазват от нараняване.
10.Начини за почистване на сечището
.....събиране вършин на куб. ...едно временно ос сечта
Няма да се допуска оставяне на остатъци от сечта на разстояние по-малко от 20 м от краищата на пътното
платно на пътищата от РПМ, на горските пътища, и на разстояние, не по-малко от 5 м от краищата на
останалите автомобилни пътища, както и да не попадат във водните течения.
11.Други указания:
Извозената на временните складове дървесина ще се окачествява, кубира, надписва и складира на лонгони
без да се допира до стоящи дървета. Технологичната такава и дървата за огрев ще се подреждат на фигури.
Зареждането с ГСМ ще става само на определените за целта места. Всички горивосмазочни и битови отпадъци
ежедневно ще се събират, изнасят извън горските територии и изхвърлят на определените за това места.
12.Всички операции по подготвителните и основните работи ще се извършват съгласно изискванията на
Правилника за здравословни и безопасни условия на труд в горите и правилата за противопожарна
безопасност в горите. Обектите се оборудват с противопожарни средства съгласно Наредба № 8 от 11.05.2012 г.

ЗАПОЗНАТ с технологичния план: ...../попълва се след издаването на позволителното за сеч/
Лицето по чл. 108, ал. 2 от ЗГ, на което е издадено позволително за сеч № .....
.....
/ трите имена, подпис, дата /
№ и дата на удостоверението за ...

Изготовил: инж. Николай Мишев
/име, фамилия,/ подпис
дата: 01.10.18,
№ и дата на удостоверението за упражняване на лесовъдска практика: 2314/10.01.12

Одобрил: [подпис]
инж. Димитър Китов – зам.директор
име, фамилия,/ подпис
дата: 28.01.20 г.,
№ и дата на удостоверението за упражняване на лесовъдска практика: 3289/25.05.2011 г.

Образец по чл. 53, ал. 6 от НСГ

ТЕХНОЛОГИЧЕН ПЛАН № ....

За добив на дървесина от отдел 182 подотдел 3
На ТП ДГС АЛАБАК /попълва се само за държавни гори/
Община Велинград; Землище Ерстава;
имот с (кадастрален идентификатор/КВС) №....., /попълва се само за недържавни гори/

I. Схема за добива на дървесина от насаждението

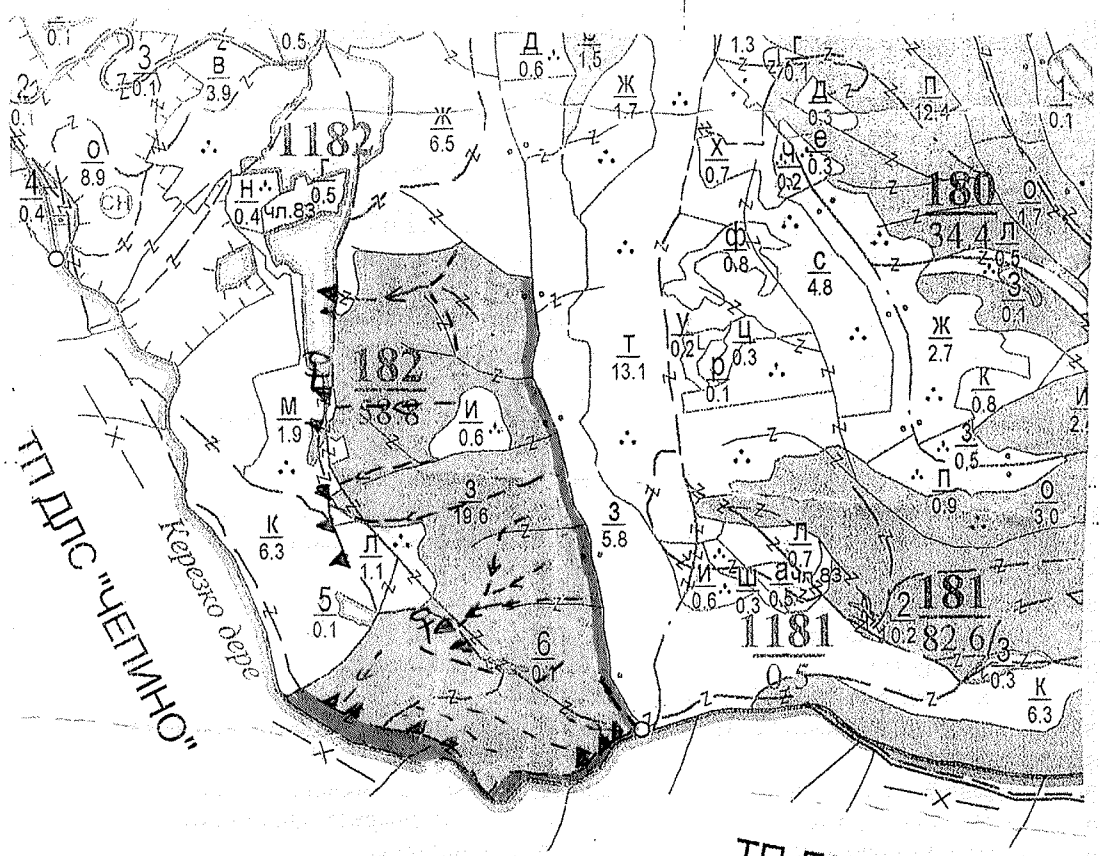

Легенда:

- ± ± ± ± проектирани коларски вр. извозни пътища
- - - - - - съществуващи извозни пътища
- ═══ съществуващ автомобилен път
- ~~~~ технологична просека
- насаждение
- O място за отпадъци
- ⇸⇸⇸ проектирани тракторни вр. извозни пътища
- ▲ ▲ ▲ временен склад Кереза
- xxxxxx трасе на въжена линия
- =+=+=+= проектиран автомобилен път
- немаркирана част – буферна зона
- X място за смяна на ГСМ

На схемата задължително се нанасят контурите на насаждението/имота, съществуващите и проектирани временни горски пътища, технологичните просеки, просеките за въжени линии, извозни пътища, временни складове

II. Характеристика на насаждението

1.Вид на сечта ...Групово - постепенна.../ интензивност 25 %
Втори вид сеч ...../ интензивност .....%
2.Площ на подотдела ...19.6...ха. Размер на сечището...17.5...ха.
3.Състав по план/програма...8Б10...СЧ....., действителен...8Б9...СЧ1.....
4.Запас на 1 ха: с клони.....куб.м/ха , без клони ...232..куб. м/ха.
5.Среден наклон на терена ...27....градуса.
6.Очакван добив от маркираната дървесина .....875.....лежаща маса, куб.м.

дърв. вид / категория	бб	сч			дърв. вид / категория	бб	сч			дърв. вид / категория	бб	сч		
едра	554	97			дребна	2	—			върхина	17	3		
средна	78	3			дърва	129	42							

7.Наличие и характеристика на подраста преди сечта (състав, възраст, средна височина, % на покритие)
.....СЧ 8,8Б2,Ел1а,ОС ; Е-30см, келп 0.6 Н 2.0-6.0м, 10#47)

8.Средно извозно разстояние 3.00.....м.

9.Други характеристики на насаждението / *подчертава се вярното*/ – **ВОДОДАЙНА ЗОНА, ГОРНА ГРАНИЦА НА ГОРАТА, СКАЛНО-УРВЕСТ ТЕРЕН С НАКЛОН НАД 30 °, ЗАЩИТНА ИВИЦА НА ЖП ЛИНИЯ, ЗАЩИТНА ИВИЦА КРАЙ РЕКА, 200 М ОКОЛО ХИЖА, ТЕХН. ПР. БОРБА С ЕРОЗИЯ, НАТУРА 2000, ЗАЩИТЕНИ ТЕРИТОРИИ, СЕМЕПРОИЗВОДСТВЕНО Н-Я, ЛОВНОСТОП. ТЕРИТОРИЯ, КУРОРТНА ГОРА, ЗЕЛЕНА ЗОНА, ТОКОВИЩА, СВАТБОВИЩА, НАДЛЕСНИ ДЪРВЕТА, СЕРВИТУТИ, ЗАЩИТЕНИ ВИДОВЕ,** описани в доклада за **ГВКС, МЪРТВА ДЪРВЕСИНА, БИОЛОГИЧНО РАЗНООБРАЗИЕ** и др.

ГВКС: ГВСС-2, ГВСС-7, водоайтна зона III

III. Технологични указания

1.Дървесината в насаждението да се добива при спазване на технологичната схема по т. I

2.Сечта ще се извършва с **БМТ.**

Кастренето на отсечените стъбла **ще се извършва** / *подчертава се вярното*/ - **в сечище** / **на временен склад.**
Разкрояването на стъблата **ще се извършва** / *подчертава се вярното*/ - **в сечище** / **на временен склад.**

3.Извозът от сечището до временните складове ще се осъществява с / *подчертава се вярното*/ - животинска тяга / **трактор** на цели стъбла / **дълги секции** / **къси секции** / сортименти / **с влачене по терена** / изцяло натоварени.

Ще се използват техники и технологии, които да не нарушават земната повърхност.

Пресичането на водните течения ще става перпендикулярно, като се изградят помощни съоръжения (мостове, проходи и скари) / **Няма да се пресичат водни течения.**/ *подчертава се вярното*/.

4.Проектирани нови горски автомобилни пътища съгласно Наредба 5 за строителството в горските територии без промяна на предназначението им: дължина ...../..м. широчина ...../.....м.

5.Изграждане и ремонт на временни извозни горски пътища:

5.1 Тракторни – разстояние между тях ...м (не по-малко от 40 м), дължина...м, широчина 4 м.

5.2 Коларски - разстояние между тях.....м (не по-малко от 40 м), дължина .....м, широчина ... м

6.Просеки за въжени линии: ..... бр.

допустимо разстояние между просеките ..... м., дължина ..... м., широчина ..... м.

7.Направа на технологични просеки .....бр.

допустимо разстояние между тях .....м., дължина .....м., широчина ..... м.

8.Изграждане на нови временни складове (бр., площ в ха)

Брой складове ..... бр., площ .....ха. **Изграждането им ще става извън заливните зони на реките и пътното платно на горските пътища.**

9.Мерки за опазване на оставащите на корен дървета, подраста, младиняка и почвата.

Дърветата, подлежащи на сеч, **ще се повалят в посока, свободна от подраст, младиняк и стоящи дървета.**
При извоза оставащите на корен дървета ще се опазват от нараняване.

10.Начини за почистване на сечището

С.Дърсене Сортиментов на сушини едновременно със сечта

Няма да се допуска оставяне на остатъци от сечта на разстояние по-малко от 20 м от краищата на пътното платно на пътищата от РПМ, на горските пътища, и на разстояние, не по-малко от 5 м от краищата на останалите автомобилни пътища, както и да не попадат във водните течения.

11.Други указания:

Извозената на временните складове дървесина ще се окачествява, кубира, надписва и складира на лонгони без да се допира до стоящи дървета. Технологичната такава и дървата за огрев ще се подреждат на фигури.
Зареждането с ГСМ ще става само на определените за целта места. Всички горивосмазочни и битови отпадъци ежедневно ще се събират, изнасят извън горските територии и изхвърлят на определените за това места.

12.Всички операции по подготвителните и основните работи ще се извършват съгласно изискванията на Правилника за здравословни и безопасни условия на труд в горите и правилата за противопожарна безопасност в горите. Обектите се оборудват с противопожарни средства съгласно Наредба № 8 от 11.05.2012 г.

ЗАПОЗНАТ с технологичния план: ...../попълва се след издаването на позволителното за сеч/
Лицето по чл. 108, ал. 2 от ЗГ, на което е издадено позволително за сеч № .....

/ трите имена, подпис, дата /

№ и дата на удостоверението за упражняване на лесовъдска практика: .....