Изготвил: инж. Георги Домуслиев
име, фамилия,/ подпис:
дата: 02.07.17 г.,
№ и дата на удостоверението за упражняване на лесовъдска практика: 6081476 05.12 г.

Образец по чл. 53, ал. 6 о

Одобрил: инж. Таулина Топшалева
име, фамилия,/ подпис:
дата: 06.07.17 г.,
№ и дата на удостоверението за упражняване н лесовъдска практика: 1646/30.09.2011 г.

ТЕХНОЛОГИЧЕН ПЛАН № ....

За добив на дървесина от отдел 66 подотдел В
На ТП ДГС/~~ДЛС~~ Рудник /попълва се само за държавни гори/
Община ; Землище ;
имот с (кадастрален идентификатор/КВС) № , /попълва се само за недържавни го

I. Схема за добива на дървесина от насаждението

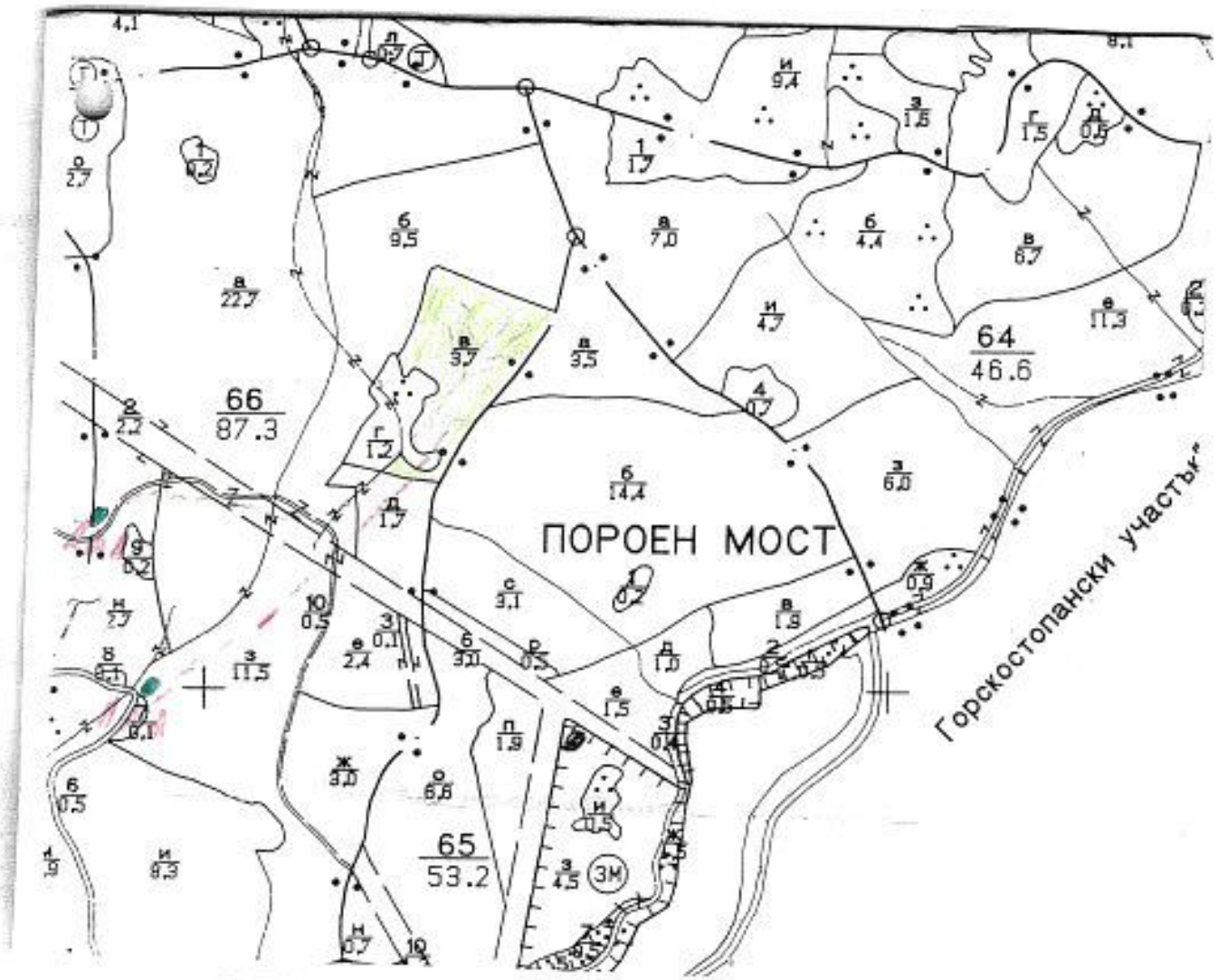

Легенда:

- проектирани колирски вр. извозни пътища
- съществуващи извозни пътища
- съществуващ автомобилен път
- технологична просека
- Носимусние
- проектирани тракторни вр. извозни пътища
- временен склад
- трасе на въжена линия
- проектиран автомобилен път
- место за смяна и ГСМ и бутови отпадаци

На схемата задължително се нанасят контурите на насаждението/имота, съществуващите и проектирани временни горски пътища, технологичните просеки, просеките за въжени линии, извозни пътища, временни складове както и връзката им със съществувашата автомобилна пътна мрежа.

II. Характеристика на насаждението

1.Вид на сечта ...Групово изборна..../ интензивност 20 %
Втори вид сеч ...../ интензивност ..... %
2.Площ на подотдела ..3.7.....ха Размер на сечището.....3.7..... ха
3. Състав по план/програма...см 8 бб 2....., действителен.....
5. Запас на 1 ха: с клони...33.9....куб.м/ха , без клони ..2.92....куб. м/ха.
6. Среден наклон на терена ..28.....градуса.
7. Очакван добив от маркираната дървесина .....235.....лежаща маса, куб.м.

дърв. вид / категория						дърв. вид / категория						
	см	бб					см	бб				
едра	121	55				дребна	–	–				върш-ина
средна	1	2				дърва	46	10				

8.Наличие и характеристика на подраста преди сечта (състав, възраст, средна височина, % на покритие) ...см 10 ела; 20 бор; 1-3 м; ч.см 10 ас.; 10 год.....
.....
9. Средно извозно разстояние ..800...;
10. Други характеристики на насаждението (*токовища, сватбовища, надлесни дървета, сервитути, защитени територии, Натура 2000, защитени видове описани в доклада за гори с висока консервационна стойност, мъртва дървесина, вододайни зони, биологично разнообразие и др.*) Натура 2000
.....
BKC63 (E1)

III. Технологични указания

1. Дървесината в насаждението да се добива при спазване на технологичната схема по т. I
2. Сечта ще се извършва с (моторен трион, ръчно, машини; кастренето на отсечените стъбла се извършва: в сечище, на временен склад) с моторни триони. Кастренето на отсечените стъбла ще се извършва в сечището
3. Извозът от сечището до временните складове ще се осъществява с Животинска тегленост, малки челни товарачи с грайфер
на (цели стъбла, дълги/къси секции, сортименти, чипс и др., с влачене по терена, изцяло натоварени) На цели стъбла, частично с влачене, частично с трактор
4. Проектирани нови горски автомобилни пътища съгласно Наредба 5 за строителството в горските територии без промяна на предназначението им: дължина .....м. широчина .....м.
5. Изграждане и ремонт на временни извозни горски пътища:
5.1 Трактори – допустимо разстояние между тях .....м (не по-малко от 40 м), дължина .....м, широчина 4 м.
5.2 Коларски - разстояние между тях.....м (не по-малко от 40 м), дължина .....м, широчина ... м
6. Просеки за въжени линии: ..... бр.
допустимо разстояние между просеките ..... м., дължина ..... м., широчина ..... м.
7. Направа на технологични просеки .....бр.
допустимо разстояние между тях .....м., дължина .....м., широчина ..... м.
8. Изграждане на нови временни складове (бр., площ в ха) .....
.....
9. Мерки за опазване на оставащите на корен дървета, подраста, младиняка и почвата Съгласно Наредба 3 за минималните изисквания за опазване на горските екосистеми
10. Начини за почистване на сечището Съгласно Наредба 3 за минималните изисквания за опазване на горските екосистеми
11. Други указания Съгласно Наредба 3 за минималните изисквания за опазване на горските екосистеми. Да се изнасят битовите отпадъци от сечището извън горските територии на определените за това места. Съгласно ГВС
12. Всички операции по подготвителните и основните работи да се извършват съгласно изискванията на Правилника за здравословни и безопасни условия на труд в горите и правилата за противопожарна безопасност в горите.

ЗАПОЗНАТ с технологичния план: ...../попълва се след издаването на позволителното за сеч/
Лицето по чл. 108, ал. 2 от ЗГ, на което е издадено позволително за сеч № .....
.....
/ трите имена, подпис, дата /
№ и дата на удостоверението за упражняване на лесовъдска практика: .....

Образец по чл. 53, ал. 6 от НСГ

Изготвил: Ангел Илиев Кормушев - сл. лесничей
/име, фамилия,/ подпис: [подпис]
дата: 29.08.16 г.,
№ и дата на удостоверението за упражняване на лесовъдска практика: 8026/02.10.2016

Одобрил: инж. Паулина Понтонова
име, фамилия,/ подпис: [подпис]
дата: 06.07.17 г.,
№ и дата на удостоверението за упражняване на лесовъдска практика: 1646/30.09.2011 г

ТЕХНОЛОГИЧЕН ПЛАН № ....

За добив на дървесина от отдел 1221 подотдел 0
На ТП ДГС/ДЛС Родопи /*попълва се само за държавни гори*/
Община Батак; Землище Батак;
имот с (кадастрален идентификатор/КВС) №....., /*попълва се само за недържавни гори*/

I. Схема за добива на дървесина от насаждението

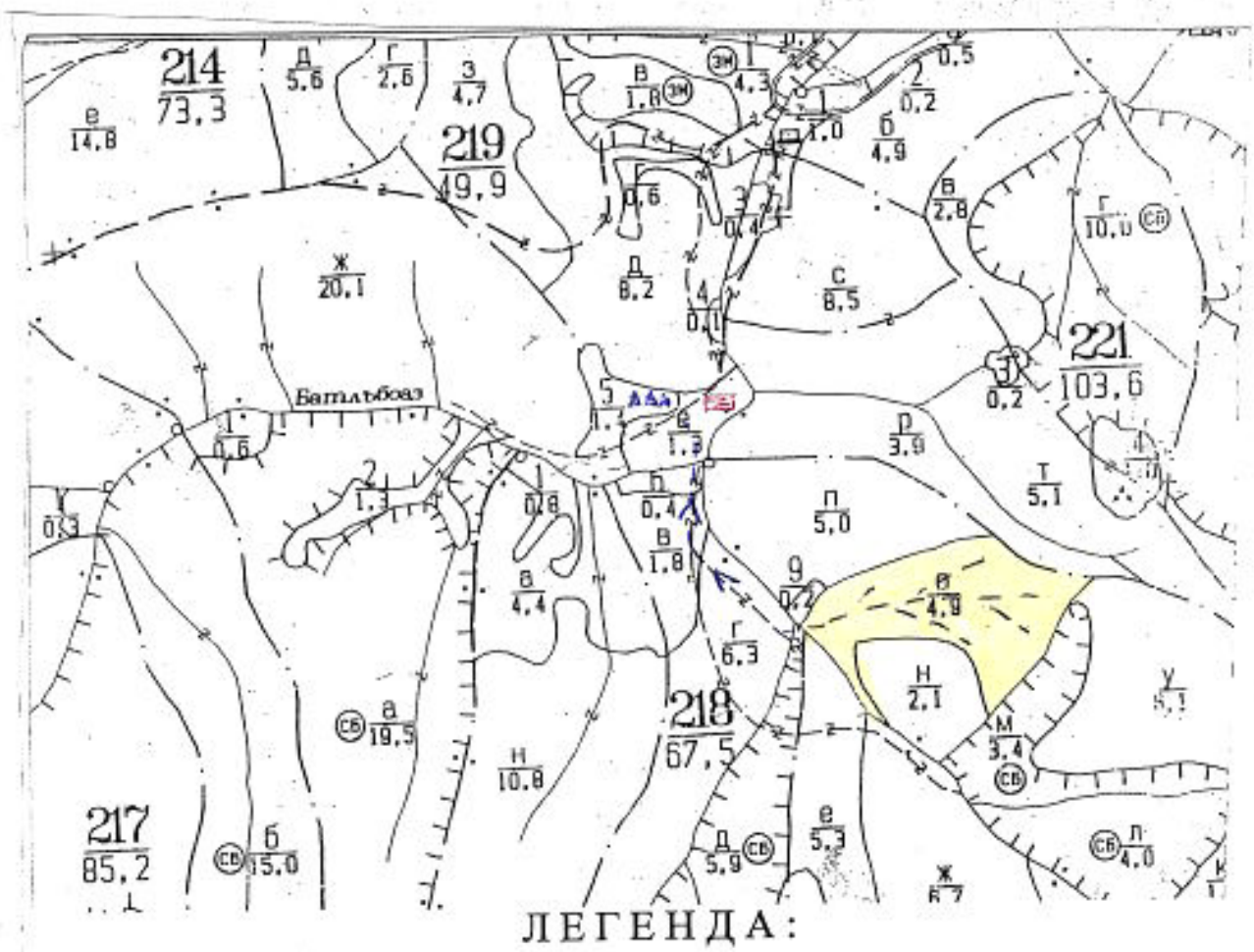

ЛЕГЕНДА:

Легенда:

- ± ± ± ± проектирани коларски вр. извозни пътища
- - - - - - - съществуващи извозни пътища
- ======= съществуващ автомобилен път
- ^^^^^^^^ технологична просека
- маркирана площ
- ⇝⇝⇝⇝ проектирани трактории вр. извозни пътища
- ▲ ▲ ▲ временен склад Батлъбоаз 1221 о
- xxxxxx трасе на въжена линия
- =+=+=+= проектиран автомобилен път
- ..... място за смяна на ГСМ и събиране на отпадъци

На схемата задължително се нанасят контурите на насаждението/имота, съществуващите и проектирани временни горски пътища, технологичните просеки, просеките за въжени линии, извозни пътища, временни складове както и връзката им със съществуващата автомобилна пътна мрежа.

II. Характеристика на насаждението

1.Вид на сечта ...единично изборна.../ интензивност .....%
Втори вид сеч ...../ интензивност .....%
2.Площ на подотдела ..4,9.....ха Размер на сечището...4,9..... ха
3. Състав по план/програма..см 5 бб 5....., действителен...см 5 бб 5.....
5. Запас на 1 ха: с клони..388.....куб.м/ха , без клони ...449.....куб. м/ха.
6. Среден наклон на терена ..21.....градуса.
7. Очакван добив от маркираната дървесина .....лежаща маса, куб.м.

дърв. вид / категория						дърв. вид / категория						
едра	153	49				дребна	–	–				вър-
средна	15	7				дърва	55	17				шина

8.Наличие и характеристика на подраста преди сечта (състав, възраст, средна височина, % на покритие) ....см 10.....широко.....застъпил.....

9. Средно извозно разстояние ..800...;
10. Други характеристики на насаждението (*таковища, сватбовища, надлесни дървета, сервитути, защитени територии, Натура 2000, защитени видове описани в доклада за гори с висока консервационна стойност, мъртва дървесина, вододайни зони, биологично разнообразие и др.)*
.....Насаждението попада в Натура 2000 ВКС 03-1Е/.....

III. Технологични указания

1. Дървесината в насаждението да се добива при спазване на технологичната схема по т. I
2. Сечта ще се извършва с (моторен трион, ръчно, машини; кастренето на отсечените стъбла се извършва: в сечище, на временен склад) ..Сечта ще се извършва с БМТ, кастренето ще се извършва в сечището
3. Извозът от сечището до временните складове ще се осъществява с....мотрисна линия.....
на (цели стъбла, дълги/къси секции, сортименти, чипс и др.; с влачене по терена, изцяло натоварени).....на.....
секции.....4÷6 м.....по.....отсечената вече пътна мрежа.....
.....

4. Проектирани нови горски автомобилни пътища съгласно Наредба 5 за строителството в горските територии без промяна на предназначението им: дължина .....м. широчина .....м.
5. Изграждане и ремонт на временни извозни горски пътища:
5.1 Тракторни – допустимо разстояние между тях ..–.....м (не по-малко от 40 м), дължина .....м, широчина 4 м.
5.2 Коларски - разстояние между тях.....–.....м (не по-малко от 40 м), дължина .....м, широчина ... м
6. Просеки за въжени линии: ..–... бр.
допустимо разстояние между просеките ..... м., дължина ..... м., широчина ..... м.
7. Направа на технологични просеки .....–.....бр.
допустимо разстояние между тях ...–.....м., дължина .....–.....м., широчина ..... м.
8. Изграждане на нови временни складове (бр., площ в ха) .....
.....
9. Мерки за опазване на оставащите на корен дървета, подраста, младиняка и почвата минимално.....опазване.....на.....подраста.....при.....сеча.....и.....извоза
10. Начини за почистване на сечището Стъблата.....отпадъците.....от.....
11. Други указания: Битовите.....отпадъци.....да.....се.....събират.....на.....
определените.....за.....целта.....места.....
Да се изнасят битовите отпадъци от сечището извън горските територии на определените за това места.
12. Всички операции по подготвителните и основните работи да се извършват съгласно изискванията на Правилника за здравословни и безопасни условия на труд в горите и правилата за противопожарна безопасност в горите.

ЗАПОЗНАТ с технологичния план: ...../попълва се след издаването на позволителното за сеч/
Лицето по чл. 108, ал. 2 от ЗГ, на което е издадено позволително за сеч № .....
.....
/ трите имена, подпис, дата - /
№ и дата на удостоверението за упражняване на лесовъдска практика: .....

Образец по чл. 53, ал. 6 от НСГ

Изготвил: Петер Тошкев

/име, фамилия,/ подпис: [signature]

дата 16.08.16 г.,

№ и дата на удостоверението за упражняване на лесовъдска практика № 3541/2406.2011 г

Одобрил: инж. Паулина Попонова

име, фамилия,/ подпис: [signature]

дата 16.08.17 г.,

№ и дата на удостоверението за упражняване на лесовъдска практика № 1646/30.09-2011

ТЕХНОЛОГИЧЕН ПЛАН № ....

За добив на дървесина от отдел 1221 подотдел р

На ТП ДГС/ДЛС родопи /*попълва се само за държавни гори*/

Община Батак; Землище Батак;

имот с (кадастрален идентификатор/КВС) №....., /*попълва се само за недържавни гори*/

I. Схема за добива на дървесина от насаждението

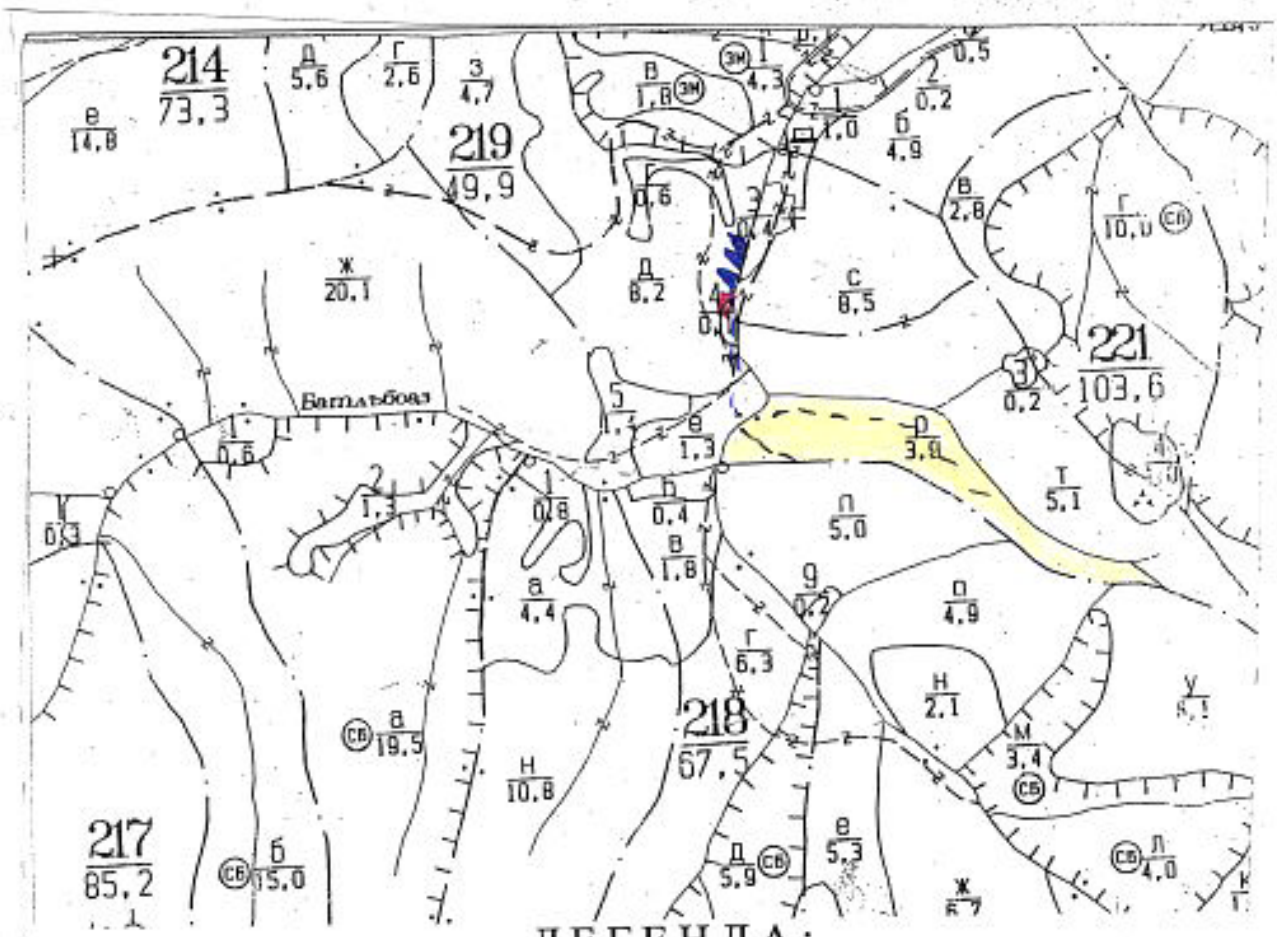

ЛЕГЕНДА:

Легенда:

- ± ± ± ± проектирани коларски вр. извозни пътища
- - - - - - - съществуващи извозни пътища
- ======= съществуващ автомобилен път
- ^^^^^^^ технологична просека
- маркирана площ
- »-»-»-» проектирани тракторни вр. извозни пътища
- ▲ ▲ ▲ временен склад Батлъбоаз
- xxxxxx трасе на въжена линия
- =+=+=+= проектиран автомобилен път
- место за отпадъци

На схемата задължително се нанасят контурите на насаждението/имота, съществуващите и проектирани временни горски пътища, технологичните просеки, просеките за въжени линии, извозни пътища, временни складове както и връзката им със съществуващата автомобилна пътна мрежа.

II. Характеристика на насаждението

1.Вид на сечта Единично издърпване ...../ интензивност .....%
Втори вид сеч ...../ интензивност .....%
2.Площ на подотдела ...3,9...ха Размер на сечището.....3,9..... ха
3. Състав по план/програма.....см.8.Б.Б.2....., действителен..см.8.Б.Б.2.....
5. Запас на 1 ха: с клони.....5.7.7..куб.м/ха , без клони ...5.0.3....куб. м/ха.
6. Среден наклон на терена ...2.5....градуса.
7. Очакван добив от маркираната дървесина .....лежаща маса, куб.м.

възр. вид / категория	см	Б.6				възр. вид / категория	см	Б,5				
едра	226	16				дребна	2	–				върш-шина
средна	26	3				дърва	82	17				

8.Наличие и характеристика на подраста преди сечта (състав, възраст, средна височина, % на покритие) ....см.10.....20.г.т.....дребно.....свежо.....
.....
9. Средно извозно разстояние ...500.м
10. Други характеристики на насаждението (*токовища, сватбовища, надлесни дървета, сервитути, защитени територии, Натура 2000, защитени видове описани в доклада за гори с висока консервационна стойност, мъртва дървесина, вододайни зони, биологично разнообразие и др.*) Натура 2000
.....
.....

III. Технологични указания

1. Дървесината в насаждението да се добива при спазване на технологичната схема по т. I
2. Сечта ще се извършва с (моторен трион, ръчно, машини; кастренето на отсечените стъбла се извършва: в сечище, на временен склад) .Самоходен трион.Кастренето на отсечените стъбла се извършва в сечището.....
3. Извозът от сечището до временните складове ще се осъществява с..Животинска.....Теглителна сила.....
на (цели стъбла, дълги/къси секции, сортименти, чипс и др.; с влачене по терена, изцяло натоварени)на къси.....секции и сортименти с влачене по терен.....
.....
4. Проектирани нови горски автомобилни пътища съгласно Наредба 5 за строителството в горските територии без промяна на предназначението им: дължина .....м. широчина .....м.
5. Изграждане и ремонт на временни извозни горски пътища:
5.1 Тракторни – допустимо разстояние между тях .....м (не по-малко от 40 м), дължина .....м, широчина 4 м.
5.2 Коларски - разстояние между тях.....м (не по-малко от 40 м), дължина.....м, широчина ... м
6. Просеки за въжени линии: ..... бр.
допустимо разстояние между просеките ..... м., дължина ..... м., широчина ..... м.
7. Направа на технологични просеки .....бр.
допустимо разстояние между тях .....м., дължина .....м., широчина ..... м.
8. Изграждане на нови временни складове (бр., площ в ха) .....
.....Направа на 1 бр. скара.....
9. Мерки за опазване на оставащите на корен дървета, подраста, младиняка и почвата Максимално опазване на подраста и оставащите дървета на корен при сеч-та и извоз на сечивата
10. Начини за почистване на сечището .....Събиране отпада на купчини.....
11. Други указания: .....Събирането отпадъците на определените за тях места.....
.....
Да се изнасят битовите отпадъци от сечището извън горските територии на определените за това места.
12. Всички операции по подготвителните и основните работи да се извършват съгласно изискванията на Правилника за здравословни и безопасни условия на труд в горите и правилата за противопожарна безопасност в горите.

ЗАПОЗНАТ с технологичния план: ...../попълва се след издаването на позволителното за сеч/
Лицето по чл. 108, ал. 2 от ЗГ, на което е издадено позволително за сеч № .....
.....
/ трите имена, подпис, дата - /
№ и дата на удостоверението за упражняване на лесовъдска практика: .....

Образец по чл. 53, ал. 6 от НСГ

Изготвил: Петър Тодоров Томков
/име, фамилия,/ подпис: ...
дата: 19.08.16 г.,
№ и дата на удостоверението за упражняване на лесовъдска практика: № 3541/29.06.2011г.

Одобрил: инж. Паулина Портомова
име, фамилия,/ подпис: ...
дата: 05.07.17 г.,
№ и дата на удостоверението за упражняване на лесовъдска практика: 1646/30.09.2011г.

ТЕХНОЛОГИЧЕН ПЛАН № ....

За добив на дървесина от отдел 1221 подотдел Т
На ТП ДГС/ДЛС Родопи /попълва се само за държавни гори/
Община Батак; Землище Батак;
имот с (кадастрален идентификатор/КВС) №....., /попълва се само за недържавни гори/

I. Схема за добива на дървесина от насаждението

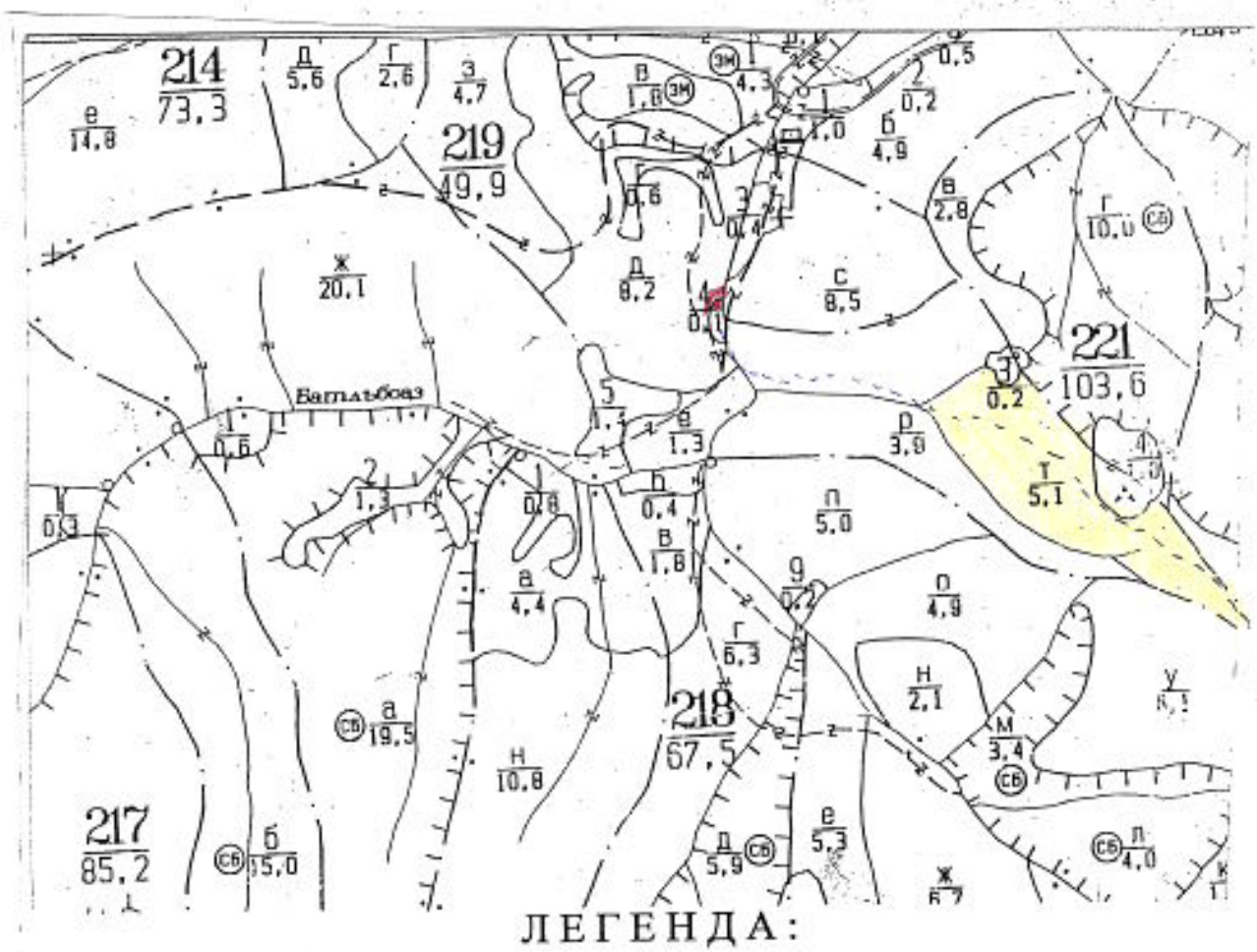

ЛЕГЕНДА:

Легенда:

- проектирани коларски вр. извозни пътища
- съществуващи извозни пътища
- съществуващ автомобилен път
- технологична просека
- марк. площ
- проектирани тракторни вр. извозни пътища
- временен склад Батльбоаз 1221 Т
- трасе на въжена линия
- проектиран автомобилен път
- място за отпадъци и смяна ГСМ

На схемата задължително се нанасят контурите на насаждението/имота, съществуващите и проектирани временни горски пътища, технологичните просеки, просеките за въжени линии, извозни пътища, временни складове както и връзката им със съществуващата автомобилна пътна мрежа.

II. Характеристика на насаждението

1.Вид на сечта Единично Изборна ...../ интензивност .....%
Втори вид сеч ...../ интензивност .....%
2.Площ на подотдела 5,1 .....ха Размер на сечището 5,1 ..... ха
3. Състав по план/програма см 7 бб 3 ....., действителен.....
5. Запас на 1 ха: с клони 482 .....куб.м/ха , без клони 420 .....куб. м/ха.
6. Среден наклон на терена 22 .....градуса.
7. Очакван добив от маркираната дървесина 352 .....лежаща маса, куб.м.

дърв. вид / категория	см	бб				дърв. вид / категория	см	бб					
едра	181	36				дребна	1	—				вър-	
средна	10	1				дърва	86	37				шина	

8.Наличие и характеристика на подраста преди сечта (състав, възраст, средна височина, % на покритие) см 7 бб 3 добро състояние
.....
9. Средно извозно разстояние 800 .....;
10. Други характеристики на насаждението (*токовища, сватбовища, надлесни дървета, сервитути, защитени територии, Натура 2000, защитени видове описани в доклада за гори с висока консервационна стойност, мъртва дървесина, вододайни зони, биологично разнообразие и др.*) Натура 2000 ВКС 2
ВКС 3 G 3.1 E1

III. Технологични указания

1. Дървесината в насаждението да се добива при спазване на технологичната схема по т. I .
2. Сечта ще се извършва с (моторен трион, ръчно, машини; кастренето на отсечените стъбла се извършва: в сечище, на временен склад) сечта се извършва с моторен трион
Кастренето на отсечените дървета ще се извърши в сечището
3. Извозът от сечището до временните складове ще се осъществява с животинска теглителна сила
на (цели стъбла, дълги/къси секции, сортименти, чипс и др.; с влачене по терена, изцяло натоварени)
на секции сортименти с влачене по терена
.....
4. Проектирани нови горски автомобилни пътища съгласно Наредба 5 за строителството в горските територии без промяна на предназначението им: дължина ...—.....м. широчина .....м.
5. Изграждане и ремонт на временни извозни горски пътища:
5.1 Тракторни – допустимо разстояние между тях ...—.....м (не по-малко от 40 м), дължина .....м, широчина 4 м.
5.2 Коларски - разстояние между тях...—.....м (не по-малко от 40 м), дължина .....м, широчина ... м
6. Просеки за въжени линии: ..... бр.
допустимо разстояние между просеките ...—..... м., дължина ...—..... м., широчина ..... м.
7. Направа на технологични просеки .....бр.
допустимо разстояние между тях ...—.....м., дължина ...—.....м., широчина ..... м.
8. Изграждане на нови временни складове (бр., площ в ха) .....
Направа на 1бр скара
9. Мерки за опазване на оставащите на корен дървета, подраста, младиняка и почвата максимално опазване на подраста и оставащите на корен дървета
10. Начини за почистване на сечището Събиране отпада на купчини
11. Други указания: събиране на битовите отпадъци на определеното за това место
Да се изнасят битовите отпадъци от сечището извън горските територии на определените за това места.
12. Всички операции по подготвителните и основните работи да се извършват съгласно изискванията на Правилника за здравословни и безопасни условия на труд в горите и правилата за противопожарна безопасност в горите.

ЗАПОЗНАТ с технологичния план: ...../попълва се след издаването на позволителното за сеч/
Лицето по чл. 108, ал. 2 от ЗГ, на което е издадено позволително за сеч № .....
.....
/ трите имена, подпис, дата - /
№ и дата на удостоверението за упражняване на лесовъдска практика: .....