Образец по чл. 53, ал. 6 от НСГ

Изготвил: Тони Ангелов.....
...старши лесничей.....
/име, фамилия,/ подпис: .....
дата:12,11,2018г.,
№ и дата на удостоверението за упражняване на лесовъдска практика:4723 / 28.11.2011г.

Одобрил:.....
.....
име, фамилия,/ подпис: .....
дата:.....г.,
№ и дата на удостоверението за упражняване на лесовъдска практика: .....

ТЕХНОЛОГИЧЕН ПЛАН № 1

За добив на дървесина от отдел.....436.....подотдел.....Д.....
На ТП ДГС/ДЛС.....Карлово...../*попълва се само за държавни гори*/
Община .....Карлово.....; Землище .....гр.Калофер.....;
имот с (кадастрален идентификатор/КВС) №....., /*попълва се само за недържавни гори*/

I. Схема за добива на дървесина от насаждението

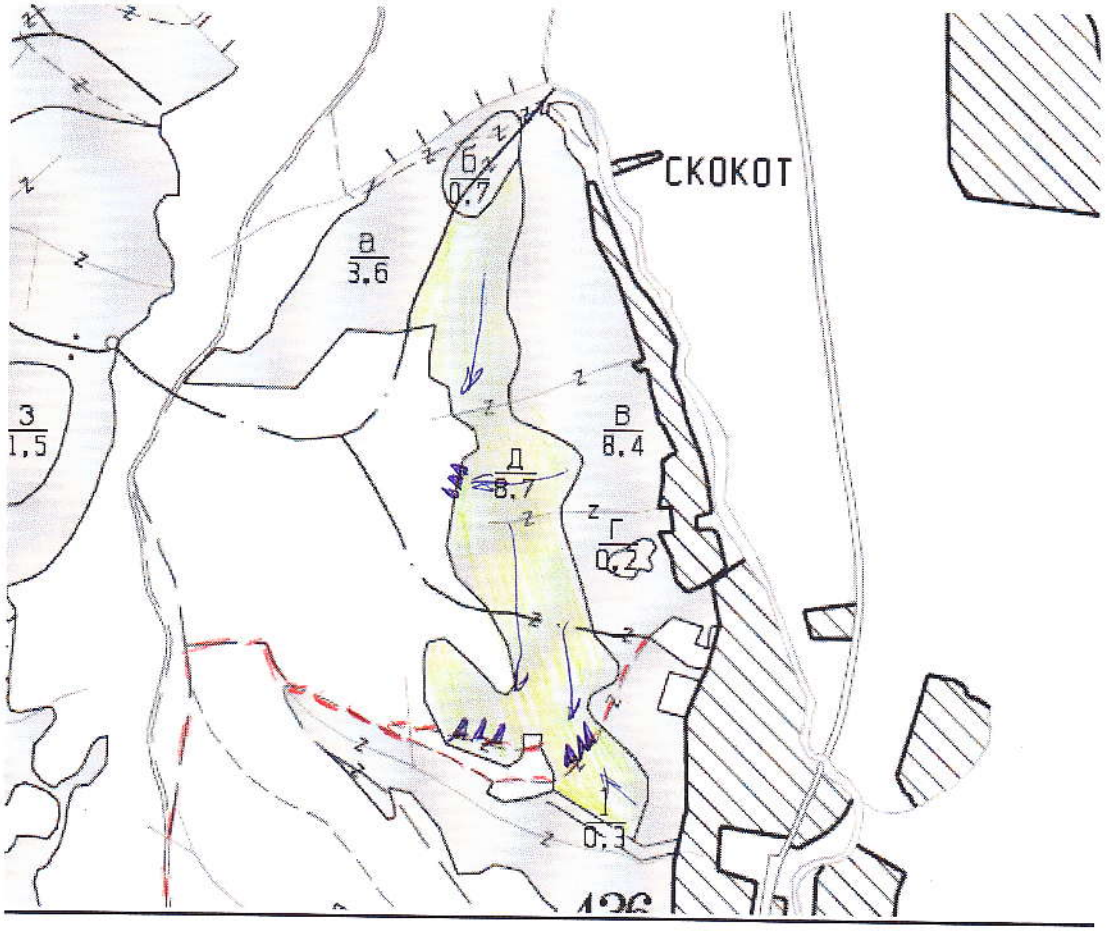

Легенда:

± ± ± ± проектирани коларски вр. извозни пътища
- - - - - - - съществуващи извозни пътища
======= съществуващ автомобилен път
^^^^^^^^ технологична просека
пост.-котловина 30%
»»»»» проектирани тракторни вр. извозни пътища
▲ ▲ ▲ временен склад
xxxxxx трасе на въжена линия
=+=+=+= проектиран автомобилен път
посока на извоз

На схемата задължително се нанасят контурите на насаждението/имота, съществуващите и проектирани временни горски пътища, технологичните просеки, просеките за въжени линии, извозни пътища, временни складове както и връзката им със съществуващата автомобилна пътна мрежа.

II. Характеристика на насаждението

1.Вид на сечта .....пост.-котловинна...../ интензивност 30 %
Втори вид сеч .....няма...../ интензивност .....%
2.Площ на подотдела 8,7 ха Размер на сечището.....8,7..... ха
3. Състав по план/програма: здб9, бк1,гбр,кл,шст,срлп; действителен: здб9, бк1,гбр,кл,шст,срлп.
4. Запас на 1 ха: с клони 153 куб.м/ха , без клони .....141.....куб. м/ха.
5. Среден наклон на терена ...26...градуса.

6. Очакван добив от маркираната дървесина …471…лежаща маса, куб.м.

дърв. вид / категория	здб	Бк	гбр	-	дърв. вид / категория	здб	бк	гбр	-		
Едра тр. 18-29	11	1	-	-	Дребна технолог.	-	-	-	-	вър-шина	44
Средна тр.14-17	-	-	-	-	Дърва огрев	212	8	7	-		
Средна технолог.	4	-	-	-	Дърва технол.	211	9	8	-		

7.Наличие и характеристика на подраста преди сечта (състав, възраст, средна височина, % на покритие)……здб8,бк2,сем,2г.;0,4;0,1.....

8. Средно извозно разстояние ..200м.....;

9. Други характеристики на насаждението (*токовища, сватбовища, надлесни дървета, сервитути, защитени територии, Натура 2000, защитени видове описани в доклада за гори с висока консервационна стойност, мъртва дървесина, вододайни зони, биологично разнообразие и др.)* **ВКС 1.1 Защитени територии. 4. ГТ попадащи в защитени зони обявени по реда на Закона за биологичното разнообразие (ЗБР)- Насаждението попада в Натура 2000, Защитена зона местообитания BG0001493;BG:0002128(Централен Балкан-буфер).**

III. Технологични указания

1. Дървесината в насаждението да се добива при спазване на технологичната схема по т. I

2. Сечта ще се извършва с (моторен трион, ръчно, машини; кастренето на отсечените стъбла се извършва: в сечище, на временен склад) БМТ , разкройване и кастрене на стъблата ще се осъществи в сечището .

3. Извозът от сечището до временните складове ще се осъществява с животинска тяга на (цели стъбла, дълги/къси секции, сортименти, чипс и др.; с влачене по терена, изцяло натоварени) сортименти, за едрата с влачене по терена на колесар и влачка, а за технологичната и дървата изцяло натоварени на самар.

4. Проектирани нови горски автомобилни пътища съгласно Наредба 5 за строителството в горските територии без промяна на предназначението им: дължина ……м. широчина ……м.

5. Изграждане и ремонт на временни извозни горски пътища:

5.1 Тракторни(ремонт) – допустимо разстояние между тях .....м (не по-малко от 40 м), дължина ..... м, широчина .... м.

5.2 Коларски - разстояние между тях.....м (не по-малко от 40 м), дължина .....м, широчина ... м

6. Просеки за въжени линии: ……. бр.

допустимо разстояние между просеките ..... м., дължина ..... м., широчина ..... м.

7. Направа на технологични просеки .....бр.

допустимо разстояние между тях .....м., дължина ……м., широчина ..... м.

8. Изграждане на нови временни складове (бр., площ в ха)-временните складове ще бъдат изградени по протежението на съществуващите извозни и автомобилни горски пътища на подходящите за това места встрани без да пречат на транспорта.

9. Мерки за опазване на оставащите на корен дървета, подраста, младиняка и почвата: да се опазват от повреди при сечта и извоза оставащите на корен дървета като се превързват с кръстачки от дърва и гуми които предотвратяват обелването и нанасянето на трайно нараняване на дърветата

10. Начини за почистване на сечището: събиране на отпадъците на купчини в сечището, в страни от оставащите на корен дървета своевременно със сечта.

11. Други указания: *Да се спазват разпоредбите на ЗГ и подзаконовите актове по прилагането му ,Наредба №8 за сечите в горите(обн.ДВ бр.64/2011г.),Противопожарните правила, БДС, технологичния план.*

Да се изнасят битовите отпадъци от сечището извън горските територии на определените за това места.

12. Всички операции по подготвителните и основните работи да се извършват съгласно изискванията на Правилника за здравословни и безопасни условия на труд в горите и правилата за противопожарна безопасност в горите.

ЗАПОЗНАТ с технологичния план: ……/попълва се след издаването на позволителното за сеч/

Лицето по чл. 108, ал. 2 от ЗГ, на което е издадено позволително за сеч № .....

……

/ трите имена, подпис, дата - /

№ и дата на удостоверението за упражняване на лесовъдска практика: ……

Образец по чл. 53, ал. 6 от НСГ

Изготвил: Тони Ангелов……
…старши лесничей……..
/име, фамилия,/ подпис: ……
дата:12,11,2018г.,
№ и дата на удостоверението за упражняване на лесовъдска практика:4723 / 28.11.2011г.

Одобрил:……
……
име, фамилия,/ подпис: ……
дата:…….....г.,
№ и дата на удостоверението за упражняване на лесовъдска практика: ……...

ТЕХНОЛОГИЧЕН ПЛАН № 1

За добив на дървесина от отдел……436……подотдел……Е……
На ТП ДГС/ДЛС……Карлово……/*попълва се само за държавни гори*/
Община .....Карлово.....; Землище ……гр.Калофер.....;
имот с (кадастрален идентификатор/КВС) №……, /*попълва се само за недържавни гори*/

I. Схема за добива на дървесина от насаждението

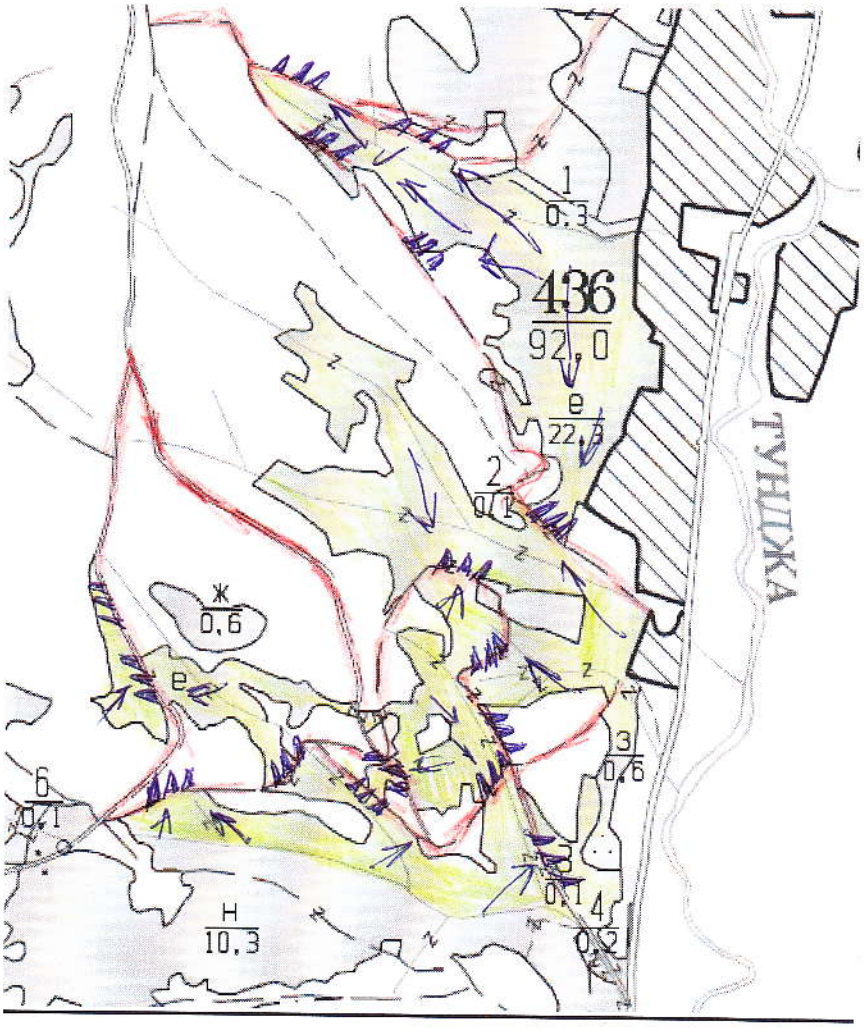

Легенда:

± ± ± ± проектирани коларски вр. извозни пътища	»»»»» проектирани тракторни вр. извозни пътища
------- съществуващи извозни пътища	▲ ▲ ▲ временен склад
======= съществуващ автомобилен път	xxxxxx трасе на въжена линия
^^^^^^^^ технологична просека	=+=+=+= проектиран автомобилен път
пробирка 10 %	посока на извоз

На схемата задължително се нанасят контурите на насаждението/имота, съществуващите и проектирани временни горски пътища, технологичните просеки, просеките за въжени линии, извозни пътища, временни складове както и връзката им със съществуващата автомобилна пътна мрежа.

II. Характеристика на насаждението

1.Вид на сечта .....пробирка...../ интензивност 10 %
Втори вид сеч ……няма……/ интензивност …….%
2.Площ на подотдела 22,3 ха Размер на сечището.....17,8..... ха

3. Състав по план/програма:здб2,бк4,гбр4,кл,чрш,лп,см; действителен: здб2,бк4,гбр4,кл,чрш,лп,см.
4. Запас на 1 ха: с клони 209 куб.м/ха , без клони .....183…..куб. м/ха.
5. Среден наклон на терена …24…градуса.
6. Очакван добив от маркираната дървесина …331…лежаща маса, куб.м.

дърв. вид / категория	здб	Бк	гбр	-	дърв. вид / категория	здб	бк	гбр	Трпк		
Едра тр. 18-29	2	2	-	-	Дребна технолог.	-	-	-	-	вър-шина	52
Средна тр.14-17	-	1	-	-	Дърва огрев	35	43	83	-		
Средна технолог.	1	2	-	-	Дърва технол.	35	43	83	1		

7.Наличие и характеристика на подраста преди сечта (състав, възраст, средна височина, % на покритие)……няма наличен.....
8. Средно извозно разстояние ..100м.....;
9. Други характеристики на насаждението (*токовища, сватбовища, надлесни дървета, сервитути, защитени територии, Натура 2000, защитени видове описани в доклада за гори с висока консервационна стойност, мъртва дървесина, вододайни зони, биологично разнообразие и др.)* **ВКС 1.1 Защитени територии. 4. ГТ попадащи в защитени зони обявени по реда на Закона за биологичното разнообразие (ЗБР)- Насаждението попада в Натура 2000, Защитена зона местообитания BG0001493;BG:0002128(Централен Балкан-буфер). ВКС 3 Горски територии, представляващи редки, застрашени или изчезващи екосистеми, или съдържащи се в такива. G1.69 Thermophilous Moesian beech forests-Чисти и смесени широколистни гори с основен едификатор обикновен бук.**

III. Технологични указания

1. Дървесината в насаждението да се добива при спазване на технологичната схема по т. I
2. Сечта ще се извършва с (моторен трион, ръчно, машини; кастренето на отсечените стъбла се извършва: в сечище, на временен склад) БМТ , разкройване и кастрене на стъблата ще се осъществи в сечището .
3. Извозът от сечището до временните складове ще се осъществява с животинска тяга на (цели стъбла, дълги/къси секции, сортименти, чипс и др.; с влачене по терена, изцяло натоварени) сортименти, за едрата с влачене по терена на колесар и влачка, а за технологичната и дървата изцяло натоварени на самар. При необходимост ще се използва и трактор който ще извозва дървесината на сортименти от сечището с лебедка на влачка.
4. Проектирани нови горски автомобилни пътища съгласно Наредба 5 за строителството в горските територии без промяна на предназначението им: дължина ……м. широчина ……м.
5. Изграждане и ремонт на временни извозни горски пътища:

5.1 Тракторни(ремонт) – допустимо разстояние между тях .....м (не по-малко от 40 м), дължина 400 м, широчина 4 м.

5.2 Коларски - разстояние между тях.....м (не по-малко от 40 м), дължина …..м, широчина ... м

6. Просеки за въжени линии: ……. бр.
допустимо разстояние между просеките ..... м., дължина ..... м., широчина ..... м.
7. Направа на технологични просеки .....бр.
допустимо разстояние между тях .....м., дължина ……м., широчина ..... м.
8. Изграждане на нови временни складове (бр., площ в ха)-временните складове ще бъдат изградени по протежението на съществуващите извозни и автомобилни горски пътища на подходящите за това места встрани без да пречат на транспорта.
9. Мерки за опазване на оставащите на корен дървета, подраста, младиняка и почвата: да се опазват от повреди при сечта и извоза оставащите на корен дървета като се превързват с кръстачки от дърва и гуми които предотвратяват обелването и нанасянето на трайно нараняване на дърветата
10. Начини за почистване на сечището: събиране на отпадъците на купчини в сечището, в страни от оставащите на корен дървета своевременно със сечта.
11. Други указания: *Да се спазват разпоредбите на ЗГ и подзаконовите актове по прилагането му ,Наредба №8 за сечите в горите(обн.ДВ бр.64/2011г.),Противопожарните правила, БДС, технологичния план.*

Да се изнасят битовите отпадъци от сечището извън горските територии на определените за това места.

12. Всички операции по подготвителните и основните работи да се извършват съгласно изискванията на Правилника за здравословни и безопасни условия на труд в горите и правилата за противопожарна безопасност в горите.

ЗАПОЗНАТ с технологичния план: ……/попълва се след издаването на позволителното за сеч/

Лицето по чл. 108, ал. 2 от ЗГ, на което е издадено позволително за сеч № .....

……

/ трите имена, подпис, дата - /

№ и дата на удостоверението за упражняване на лесовъдска практика: .....

Образец по чл. 53, ал. 6 от НСГ

Изготвил: Тони Ангелов……
…старши лесничей……
/име, фамилия,/ подпис: ……
дата:12,11,2018г.,
№ и дата на удостоверението за упражняване на лесовъдска практика:4723 / 28.11.2011г.

Одобрил:……
……
име, фамилия,/ подпис: ……
дата:…….....г.,
№ и дата на удостоверението за упражняване на лесовъдска практика: ……...

ТЕХНОЛОГИЧЕН ПЛАН № 1

За добив на дървесина от отдел……726……подотдел……И……
На ТП ДГС/ДЛС……Карлово……/*попълва се само за държавни гори*/
Община ……Карлово……; Землище ……гр.Калофер……;
имот с (кадастрален идентификатор/КВС) №……, /*попълва се само за недържавни гори*/

I. Схема за добива на дървесина от насаждението

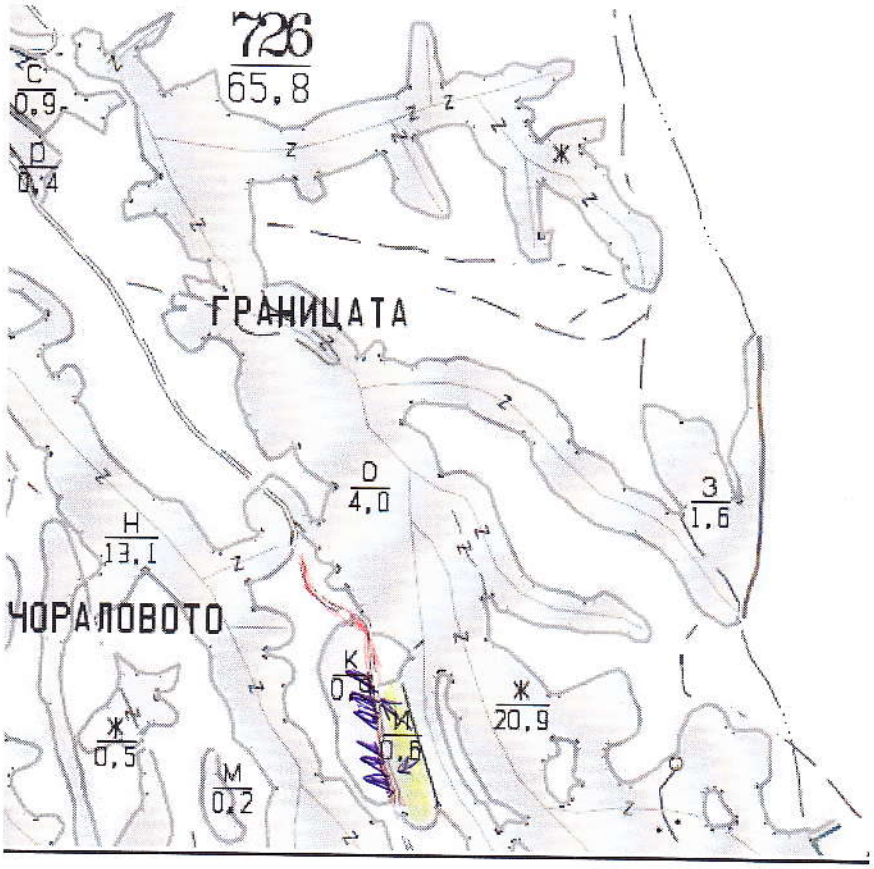

Легенда:

± ± ± ± проектирани коларски вр. извозни пътища
- - - - - съществуващи извозни пътища
======= съществуващ автомобилен път
^^^^^^^^ технологична просека
прорезидом 20%
»»»»»» проектирани тракторни вр. извозни пътища
▲ ▲ ▲ временен склад
xxxxxx трасе на въжена линия
=+=+=+= проектиран автомобилен път
посока на извоз

На схемата задължително се нанасят контурите на насаждението/имота, съществуващите и проектирани временни горски пътища, технологичните просеки, просеките за въжени линии, извозни пътища, временни складове както и връзката им със съществуващата автомобилна пътна мрежа.

II. Характеристика на насаждението

1.Вид на сечта ……прореждане……/ интензивност 20 %
Втори вид сеч ……няма……/ интензивност …….%
2.Площ на подотдела 0,6 ха Размер на сечището……0,6….. ха
3. Състав по план/програма: здб7, блг3, кгбр, гбр; действителен: здб7, блг3, кгбр, гбр.
4. Запас на 1 ха: с клони 150 куб.м/ха , без клони ……129…..куб. м/ха.
5. Среден наклон на терена …8…градуса.
6. Очакван добив от маркираната дървесина …23…лежаща маса, куб.м.

дърв. вид / категория	здб	Блг	гбр	-	дърв. вид / категория	здб	блг	гбр	-		
Едра тр. 18-29	-	-	-	-	Дребна технолог.	-	-	-	-	вър-шина	3
Средна тр.14-17	-	-	-	-	Дърва огрев	15	7	1	-		
Средна технолог.	-	-	-	-	Дърва технол.	-	-	-	-		

7.Наличие и характеристика на подраста преди сечта (състав, възраст, средна височина, % на покритие)……няма наличен.....

8. Средно извозно разстояние ..50м.....;

9. Други характеристики на насаждението (*токовища, сватбовища, надлесни дървета, сервитути, защитени територии, Натура 2000, защитени видове описани в доклада за гори с висока консервационна стойност, мъртва дървесина, вододайни зони, биологично разнообразие и др.*). **ВКС 2 Значими горски територии, формиращи ландшафта от регионално или национално значение, в които всички естествено срещащи се видове съществуват при естествени условия на разпространение и обилие.**

III. Технологични указания

1. Дървесината в насаждението да се добива при спазване на технологичната схема по т. I

2. Сечта ще се извършва с (моторен трион, ръчно, машини; кастренето на отсечените стъбла се извършва: в сечище, на временен склад) БМТ , разкройване и кастрене на стъблата ще се осъществи в сечището .

3. Извозът от сечището до временните складове ще се осъществява с животинска тяга на (цели стъбла, дълги/къси секции, сортименти, чипс и др.; с влачене по терена, изцяло натоварени) сортименти, за едрата с влачене по терена на колесар и влачка, а за технологичната и дървата изцяло натоварени на самар.

4. Проектирани нови горски автомобилни пътища съгласно Наредба 5 за строителството в горските територии без промяна на предназначението им: дължина ……м. широчина ……м.

5. Изграждане и ремонт на временни извозни горски пътища:

5.1 Тракторни(ремонт) – допустимо разстояние между тях .....м (не по-малко от 40 м), дължина ..... м, широчина ..... м.

5.2 Коларски - разстояние между тях.....м (не по-малко от 40 м), дължина .....м, широчина ... м

6. Просеки за въжени линии: ……. бр.

допустимо разстояние между просеките ..... м., дължина ..... м., широчина ..... м.

7. Направа на технологични просеки .....бр.

допустимо разстояние между тях .....м., дължина ……м., широчина ..... м.

8. Изграждане на нови временни складове (бр., площ в ха)-временните складове ще бъдат изградени по протежението на съществуващите извозни и автомобилни горски пътища на подходящите за това места встрани без да пречат на транспорта.

9. Мерки за опазване на оставащите на корен дървета, подраста, младиняка и почвата: да се опазват от повреди при сечта и извоза оставащите на корен дървета като се превързват с кръстачки от дърва и гуми които предотвратяват обелването и нанасянето на трайно нараняване на дърветата

10. Начини за почистване на сечището: събиране на отпадъците на купчини в сечището, в страни от оставащите на корен дървета своевременно със сечта.

11. Други указания: *Да се спазват разпоредбите на ЗГ и подзаконовите актове по прилагането му ,Наредба №8 за сечите в горите(обн.ДВ бр.64/2011г.),Противопожарните правила, БДС, технологичния план.*

Да се изнасят битовите отпадъци от сечището извън горските територии на определените за това места.

12. Всички операции по подготвителните и основните работи да се извършват съгласно изискванията на Правилника за здравословни и безопасни условия на труд в горите и правилата за противопожарна безопасност в горите.

ЗАПОЗНАТ с технологичния план: ……/попълва се след издаването на позволителното за сеч/

Лицето по чл. 108, ал. 2 от ЗГ, на което е издадено позволително за сеч № .....

……

/ трите имена, подпис, дата - /

№ и дата на удостоверението за упражняване на лесовъдска практика: ……

Образец по чл. 53, ал. 6 от НСГ

Изготвил: Тони Ангелов……
…старши лесничей……..
/име, фамилия,/ подпис: ……
дата:12,11,2018г.,
№ и дата на удостоверението за упражняване на лесовъдска практика:4723 / 28.11.2011г.

Одобрил:……
……
име, фамилия,/ подпис: ……
дата:…….....г.,
№ и дата на удостоверението за упражняване на лесовъдска практика: ……...

ТЕХНОЛОГИЧЕН ПЛАН № 1

За добив на дървесина от отдел……726……подотдел……О……
На ТП ДГС/ДЛС……Карлово.....……/*попълва се само за държавни гори*/
Община .....Карлово.....; Землище ……гр.Калофер.....;
имот с (кадастрален идентификатор/КВС) №……..., /*попълва се само за недържавни гори*/

I. Схема за добива на дървесина от насаждението

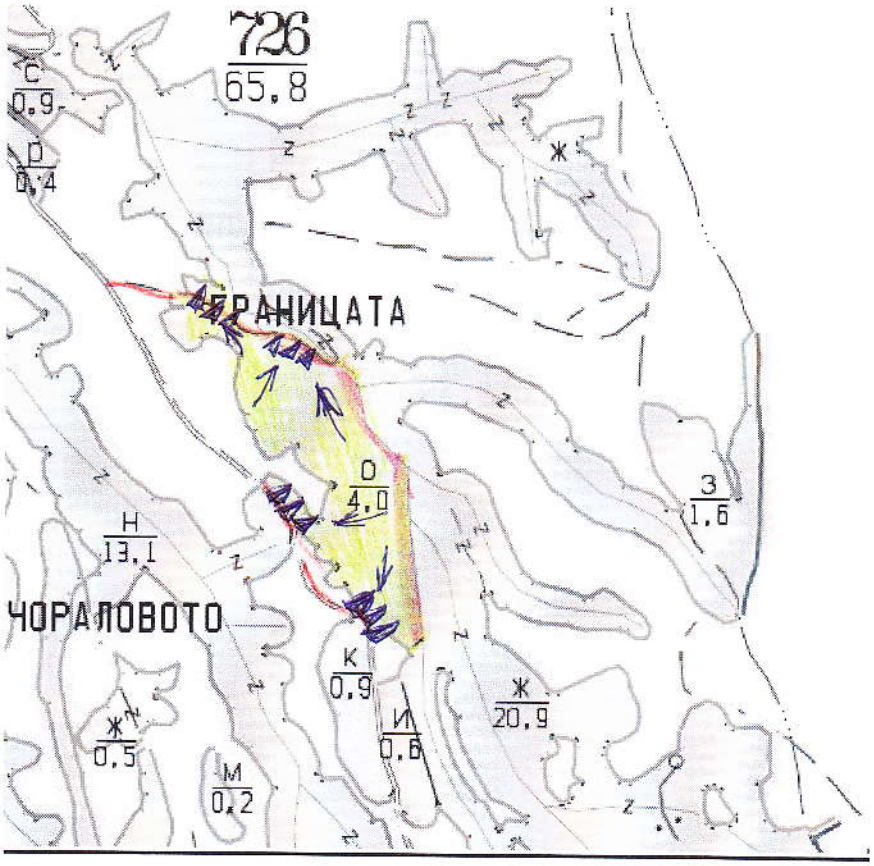

Легенда:

- ± ± ± ± проектирани коларски вр. извозни пътища
- - - - - - - съществуващи извозни пътища
- ======= съществуващ автомобилен път
- ^^^^^^^^ технологична просека
- пробирка 15%
- – не маркирана част
- »»»»» проектирани тракторни вр. извозни пътища
- ▲ ▲ ▲ временен склад
- xxxxxx трасе на въжена линия
- =+=+=+= проектиран автомобилен път
- → посока на извоз

На схемата задължително се нанасят контурите на насаждението/имота, съществуващите и проектирани временни горски пътища, технологичните просеки, просеките за въжени линии, извозни пътища, временни складове както и връзката им със съществуващата автомобилна пътна мрежа.

II. Характеристика на насаждението

1.Вид на сечта .....пробирка...../ интензивност 15 %
Втори вид сеч ……няма...../ интензивност …….%
2.Площ на подотдела 4,0 ха Размер на сечището.....3,4..... ха
3. Състав по план/програма: здб7, блг3; действителен: здб7, блг3.
4. Запас на 1 ха: с клони 138 куб.м/ха , без клони .....127…..куб. м/ха.
5. Среден наклон на терена …18…градуса.
6. Очакван добив от маркираната дървесина …61…лежаща маса, куб.м.

дърв. вид / категория	здб	Блг	гбр	-	дърв. вид / категория	здб	блг	-	-		
Едра тр. 18-29	-	-	-	-	Дребна технолог.	-	-	-	-	вър-шина	4
Средна тр.14-17	-	-	-	-	Дърва огрев	46	15	-	-		
Средна технолог.	-	-	-	-	Дърва технол.	-	-	-	-		

7.Наличие и характеристика на подраста преди сечта (състав, възраст, средна височина, % на покритие)……няма наличен.....

8. Средно извозно разстояние ..100м.....;

9. Други характеристики на насаждението (*токовища, сватбовища, надлесни дървета, сервитути, защитени територии, Натура 2000, защитени видове описани в доклада за гори с висока консервационна стойност, мъртва дървесина, вододайни зони, биологично разнообразие и др.*). **ВКС 2 Значими горски територии, формиращи ландшафта от регионално или национално значение, в които всички естествено срещащи се видове съществуват при естествени условия на разпространение и обилие.**

III. Технологични указания

1. Дървесината в насаждението да се добива при спазване на технологичната схема по т. I

2. Сечта ще се извършва с (моторен трион, ръчно, машини; кастренето на отсечените стъбла се извършва: в сечище, на временен склад) БМТ , разкройване и кастрене на стъблата ще се осъществи в сечището .

3. Извозът от сечището до временните складове ще се осъществява с животинска тяга на (цели стъбла, дълги/къси секции, сортименти, чипс и др.; с влачене по терена, изцяло натоварени) сортименти, за едрата с влачене по терена на колесар и влачка, а за технологичната и дървата изцяло натоварени на самар.

4. Проектирани нови горски автомобилни пътища съгласно Наредба 5 за строителството в горските територии без промяна на предназначението им: дължина ……м. широчина ……м.

5. Изграждане и ремонт на временни извозни горски пътища:

5.1 Тракторни(ремонт) – допустимо разстояние между тях .....м (не по-малко от 40 м), дължина ..... м, широчина ..... м.

5.2 Коларски - разстояние между тях.....м (не по-малко от 40 м), дължина .....м, широчина ... м

6. Просеки за въжени линии: ……. бр.

допустимо разстояние между просеките ..... м., дължина ..... м., широчина ..... м.

7. Направа на технологични просеки .....бр.

допустимо разстояние между тях .....м., дължина ……м., широчина ..... м.

8. Изграждане на нови временни складове (бр., площ в ха)-временните складове ще бъдат изградени по протежението на съществуващите извозни и автомобилни горски пътища на подходящите за това места встрани без да пречат на транспорта.

9. Мерки за опазване на оставащите на корен дървета, подраста, младиняка и почвата: да се опазват от повреди при сечта и извоза оставащите на корен дървета като се превързват с кръстачки от дърва и гуми които предотвратяват обелването и нанасянето на трайно нараняване на дърветата

10. Начини за почистване на сечището: събиране на отпадъците на купчини в сечището, в страни от оставащите на корен дървета своевременно със сечта.

11. Други указания: *Да се спазват разпоредбите на ЗГ и подзаконовите актове по прилагането му ,Наредба №8 за сечите в горите(обн.ДВ бр.64/2011г.),Противопожарните правила, БДС, технологичния план.*

Да се изнасят битовите отпадъци от сечището извън горските територии на определените за това места.

12. Всички операции по подготвителните и основните работи да се извършват съгласно изискванията на Правилника за здравословни и безопасни условия на труд в горите и правилата за противопожарна безопасност в горите.

ЗАПОЗНАТ с технологичния план: ……/попълва се след издаването на позволителното за сеч/

Лицето по чл. 108, ал. 2 от ЗГ, на което е издадено позволително за сеч № .....

……

/ трите имена, подпис, дата - /

№ и дата на удостоверението за упражняване на лесовъдска практика: ……